

RZECZOZNAWCA MAJĄTKOWY MARCIN KORFANTY
41-106 SIEMIANOWICE ŚLĄSKIE, UL. WRÓBLEWSKIEGO 51B/9

OPERAT SZACUNKOWY
OKREŚLAJĄCY WARTOŚĆ UDZIAŁU W NIERUCHOMOŚCI
ZABUDOWANEJ KAMIENICĄ

LOKALIZACJA: ul. Stanisława Moniuszki 10 i 12, Katowice



Autor opracowania: Marcin Korfanty, 01/10/2018r.


Wartość udziału w nieruchomości stanowiącego poddasze kamienic oznaczonych numerami 10 i 12 o pow. użytkowej 315,21mkw, znajdujący się przy ul. Stanisława Moniuszki w Katowicach, dla której prowadzona jest księga wieczysta o numerze KA1K/00077845/7.

SPIS TREŚCI OPRACOWANIA

I. CZĘŚĆ OGÓLNA OPRACOWANIA	4
I.1. Przedmiot i zakres opracowania	4
I.2. Cel opracowania	4
I.3. Podstawy formalno-prawne oraz materiały wyjściowe	4
I.3.1. Podstawa formalna	4
I.3.2. Podstawy prawne i metodologiczne.	4
I.3.3. Pozostałe i źródła danych.	4
I.3.4. Określenie dat istotnych dla czynności rzeczoznawcy majątkowego	5
II. CZĘŚĆ SZCZEGÓŁOWA OPRACOWANIA.....	6
II.1. Opis stanu nieruchomości	6
II.1.1. Stan prawny	6
II.1.2. Przeznaczenie w miejscowym planie zagospodarowania przestrzennego	7
II.1.3. Lokalizacja ogólna	8
II.1.4. Lokalizacja szczegółowa i opis przedmiotu wyceny	10
II.1.5. Ograniczenia i ciężary	12
II.2. Metodyka wyceny	13
II.2.1. Metodologia wyceny dla określenia wartości rynkowej	13
III. WYCENA NIERUCHOMOŚCI.....	17
III. 1. Określenie bieżącej wartości rynkowej przedmiotu wyceny	17
III.1.1. Analiza rynku lokalnego	17
III.1.2. Oszacowanie wartości przedmiotu wyceny	18
IV. KLAUZULE I UWAGI KOŃCOWE.....	21
V. ZAŁĄCZNIKI.....	22

Wartość udziału w nieruchomości stanowiącego poddasze kamienic oznaczonych numerami 10 i 12 o pow. użytkowej 315,21mkw, znajdujący się przy ul. Stanisława Moniuszki w Katowicach, dla której prowadzona jest księga wieczysta o numerze KA1K/00077845/7.

WYCIĄG Z OPERATU

PRZEDMIOT WYCENY	Przedmiotem opracowania jest udział w nieruchomości stanowiący poddasze kamienic oznaczonych numerami 10 i 12 o pow. użytkowej 315,21mkw, znajdujący się przy ul. Stanisława Moniuszki w Katowicach, dla której prowadzona jest księga wieczysta o numerze KA1K/00077845/7.
ZAKRES WYCENY	Zakres wyceny obejmuje określenie wartości rynkowej udziału w nieruchomości stanowiącej przedmiot wyceny.
STAN PRAWNY	Własność: Śląskie Kamienice S.A.
CEL WYCENY	Celem wyceny jest określenie wartości rynkowej prawa do nieruchomości na potrzeby wyceny zorganizowanej części przedsiębiorstwa.
DATA SPORZĄDZENIA WYCENY	01/10/2018
DATA OKREŚLENIA WARTOŚCI WYCENY	01/10/2018
OSZACOWANA WARTOŚĆ NIERUCHOMOŚCI	Wartość rynkowa nieruchomości 1 789 000 zł <i>Słownie: jeden milion siedemset osiemdziesiąt dziewięć tysięcy złotych</i> <i>00/100</i>
PODPIS RZECZOZNAWCY MAJĄTKOWEGO	

Wartość udziału w nieruchomości stanowiącego poddasze kamienic oznaczonych numerami 10 i 12 o pow. użytkowej 315,21mkw, znajdujący się przy ul. Stanisława Moniuszki w Katowicach, dla której prowadzona jest księga wieczysta o numerze KA1K/00077845/7.

I. CZĘŚĆ OGÓLNA OPRACOWANIA

I.1. Przedmiot i zakres opracowania

Przedmiotem opracowania jest udział w nieruchomości stanowiący poddasze kamienic oznaczonych numerami 10 i 12 o pow. użytkowej 315,21mkw, znajdujący się przy ul. Stanisława Moniuszki w Katowicach, dla której prowadzona jest księga wieczysta o numerze KA1K/00077845/7.

Zakres wyceny obejmuje określenie wartości rynkowej do nieruchomości stanowiącej przedmiot wyceny.

I.2. Cel opracowania

Celem wyceny jest określenie wartości rynkowej przedmiotu wyceny dla **optymalnego (najkorzystniejszego) sposobu użytkowania, który jest tożsamy z aktualnym sposobem użytkowania**, dla potrzeb wyceny zorganizowanej części przedsiębiorstwa.

Wartość rynkowa dla aktualnego sposobu użytkowania (najkorzystniejsze użytkowanie) oznacza przyjęcie założenia, że nieruchomość będzie nadal wykorzystywana zgodnie z aktualnym sposobem jej użytkowania. Wartość rynkowa jest ustalana zgodnie z miejscowym planem zagospodarowania przestrzennego.

I.3. Podstawy formalno-prawne oraz materiały wyjściowe

I.3.1. Podstawa formalna

Podstawę formalną stanowi umowa zawarta pomiędzy:

-Zamawiającym

a

- Rzeczoznawcą Majątkowym Marcinem Korfanty
zwanym dalej Zleceniobiorcą.

I.3.2. Podstawy prawne i metodologiczne.

- Ustawa z dnia 21 sierpnia 1997 r. o gospodarce nieruchomościami (tekst jedn.: Dz.U. 2018 poz. 121 z późn. zm.);
- Ustawa z dnia 23.04.1964 r. Kodeks Cywilny (tekst jedn. Dz.U. z 2018 r. poz. 1025, z późn. zm.)
- Rozporządzenie Rady Ministrów z dn. 21 września 2004r. w sprawie wyceny i sporządzania operatu szacunkowego (Dz. U. 2004 Nr 207, poz. 2109, z późn. zm.)
- Ustawa z dnia 27 marca 2003r. o planowaniu i zagospodarowaniu przestrzennym (tekst jedn.: Dz.U. 2017 poz. 1073 z późn. zm.)
- Standardy Zawodowe Rzeczoznawców Majątkowych wydane przez Polską Federację Stowarzyszeń Rzeczoznawców Majątkowych,- w zakresie tymczasowych not interpretacyjnych.
- Literatura specjalistyczna (książki, artykuły) z zakresu wyceny nieruchomości.

I.3.3. Pozostałe i źródła danych.

- Umowa zawarta pomiędzy: Zamawiającym a Zleceniobiorcą

Wartość udziału w nieruchomości stanowiącego poddasze kamienic oznaczonych numerami 10 i 12 o pow. użytkowej 315,21mkw, znajdujący się przy ul. Stanisława Moniuszki w Katowicach, dla której prowadzona jest księga wieczysta o numerze KA1K/00077845/7.

- Uchwała nr XXI/483/12 Rady Miasta Katowice z dnia 25 kwietnia 2012 r. w sprawie uchwalenia „Studium uwarunkowań i kierunków zagospodarowania przestrzennego miasta Katowice” II edycja
- Odpis z KW KA1K/00077845/7 z dnia 29/09/2018r.
- Informacje uzyskane w Urzędzie Miasta Katowic dotyczące transakcji sprzedaży nieruchomości podobnych na rynku lokalnym – badanie aktów notarialnych
- Dokumentacja dostarczona przez Zamawiającego
- Wizja lokalna wycenianej nieruchomości
- Informacje własne o uwarunkowaniach lokalnych uzyskane od zarządców nieruchomościami i pośredników w obrocie nieruchomościami
- Materiały szkoleniowe wydane przez FSRM.

I.3.4. Określenie dat istotnych dla czynności rzeczoznawcy majątkowego

➤ Data sporządzenia opracowania	01/10/2018
➤ Data, na którą określono wartość rynkową przedmiotu wyceny	01/10/2018
➤ Data, na którą określono i uwzględniono w wycenie stan przedmiotu wyceny	01/10/2018
➤ Data dokonania oględzin nieruchomości	01/10/2018

Uwaga: W/w opracowanie zostało wykonane w oparciu o informacje, wyjaśnienia i dokumenty źródłowe przygotowane przez Zamawiającego, a także o materiały i informacje pozyskane przez rzeczoznawcę, niezbędne w procesie wyceny.

Wartość udziału w nieruchomości stanowiącego poddasze kamienic oznaczonych numerami 10 i 12 o pow. użytkowej 315,21mkw, znajdujący się przy ul. Stanisława Moniuszki w Katowicach, dla której prowadzona jest księga wieczysta o numerze KA1K/00077845/7.

II. CZĘŚĆ SZCZEGÓŁOWA OPRACOWANIA

II.1. Opis stanu nieruchomości

II.1.1. Stan prawny

Stan prawny nieruchomości jest uregulowany, zgodnie z księgą wieczystą o numerze KA1K/00077845/7 prowadzoną przez Sąd Rejonowy w Katowicach. Wydruk z w/w EKW z dołączono do operatu w załączniku.

Syntetyczny opis KW poniżej:

Dział I-O
Stanisława Moniuszki 10 i 12
Działy o numerach ewidencyjnych 18 i 19
Budynek mieszkalny nr 10 i 12
Obszar: 810 mkw.

Dział I – Sp
Brak wpisów

Dział II
Własność:
udział 6835/20 000 Śląskie Kamienice S.A.
pozostałe udziały – właściciele wyodrębnionych lokali

Dział III
Wpis w języku niemieckim
Służebność (korzystanie z podwórza)
Inny wpis z 1946r.

Dział IV
Hipoteka umowna do kwoty 7 694 200,00zł na rzecz Mikołowskiego Banku Spółdzielczego

Kompleksowy zapis KW znajduje się w załączniku do przedmiotowego operatu.

Uwaga: Stan aktualny na dzień wydruku z EKW w odniesieniu do działów III, IV księgi wieczystej podlega każdorazowo aktualizacji. W/w dane przyjęto na podstawie informacji i dokumentacji przekazanej przez Zamawiającego opracowania.

W dalszej części opracowania założono, iż brak jest obciążeń nieruchomości, których nie ujawniono oraz założono, że jakiegokolwiek inne ewentualnie występujące ukryte i nieujawnione w trakcie opracowywania niniejszego operatu ciężary i ograniczenia, o których nie powiadomiono autora opracowania nie mają wpływu na wartość przedmiotowej nieruchomości.


Wartość udziału w nieruchomości stanowiącego poddasze kamienic oznaczonych numerami 10 i 12 o pow. użytkowej 315,21mkw, znajdujący się przy ul. Stanisława Moniuszki w Katowicach, dla której prowadzona jest księga wieczysta o numerze KA1K/00077845/7.

II.1.2. Przeznaczenie w miejscowym planie zagospodarowania przestrzennego

Teren, na którym usytuowany jest przedmiot wyceny nie jest objęty miejscowym planem zagospodarowania przestrzennego.

Aktualnie: Zgodnie z obowiązującym aktualnie studium, uchwalonym Uchwałą nr XXI/483/12 Rady Miasta Katowice z dnia 25 kwietnia 2012 r. w sprawie uchwalenia „Studium uwarunkowań i kierunków zagospodarowania przestrzennego miasta Katowice” - II edycja teren, na którym znajduje się przedmiot wyceny oznaczony jest symbolem:

- A.231, CU4 – obszary centralnego ośrodka usługowego



Rysunek – Lokalizacja przedmiotu wyceny,

Źródło: <http://bip.katowice.eu>

Zgodnie z tekstem studium, podstawowe kierunki przeznaczenia terenów to:

- Usługi z przewagą usług o randze ogólno-miejskiej i metropolitalnej:
 - społeczne, ze szczególnym uwzględnieniem usług kultury, nauki, edukacji wyższej, administracji publicznej, organów władzy i wymiaru sprawiedliwości, ochrony zdrowia,
 - konsumpcyjne, ze szczególnym uwzględnieniem usług gastronomii i rozrywki oraz usługi handlu detalicznego o powierzchni sprzedaży do 2000 m²,
 - administracyjno-biurowe,
- zabudowa wielofunkcyjna,
- zabudowa zamieszkania zbiorowego, w tym hotele,
- zabudowa mieszkaniowo – usługowa.

Aktualny sposób użytkowania przedmiotu wyceny nie stoi zatem w sprzeczności z zapisami studium.

Wartość udziału w nieruchomości stanowiącego poddasze kamienic oznaczonych numerami 10 i 12 o pow. użytkowej 315,21mkw, znajdujący się przy ul. Stanisława Moniuszki w Katowicach, dla której prowadzona jest księga wieczysta o numerze KA1K/00077845/7.

II.1.3. Lokalizacja ogólna

Katowice – miasto na prawach powiatu w południowej Polsce, siedziba władz województwa śląskiego. Jeden z głównych ośrodków Górnośląskiego Okręgu Przemysłowego i największe pod względem ludności miasto konurbacji górnośląskiej. Siedziba Górnośląsko-Zagłębiowskiej Metropolii.

Początki Katowic sięgają XVI wieku, kiedy były ośrodkiem rolniczym i kuźniczym, a ich gwałtowny rozwój został zapoczątkowany w połowie XIX wieku wraz z rozwojem przemysłu i doprowadzeniem do miasta linii kolejowej. Prawa miejskie Katowice uzyskały 11 września 1865 roku, po czym rozwijały się w szybkim tempie. Z liczbą 298 111 mieszkańców w 2016 są 10. miastem w kraju pod względem liczby ludności i 12. pod względem powierzchni, mając prawie 165 km².

Katowice leżą na trasie głównych szlaków krajowych i międzynarodowych zarówno drogowych, jak i kolejowych. W pobliskich Pyrzowicach funkcjonuje międzynarodowy port lotniczy Katowice-Pyrzowice. Stanowi ono ważny w skali kraju ośrodek gospodarczy, będąc centrum handlowo-usługowym ze znacznym udziałem działalności produkcyjnej. Jest również ośrodkiem koncentracji specjalistycznych usług medycznych, funkcji akademickiej, kulturalnej oraz sportowej.

Pierwsza wzmianka o wsi Katowice pojawiła się w zapisach księdza Kazimierskiego, wizytatora parafii bogucickiej w 1598 roku. Historię miasta wyznaczają jednak losy kilku znacznie wcześniejszych słowiańskich osad rolniczych (z XIV, XVI wieku) i kuźnic żelaza - będących obecnie jego dzielnicami. Chronologicznie najstarszą jest Dąb - o którym mówi dokument pochodzący z 1299 roku - należący przez kilkaset lat do klasztoru Bożogrobców w Miechowie. Nieco krótsze są dzieje innych, ongiś równorzędnych wsi: Bogucic, Rożdzenia, Szopienic, Załęża, Ligoty i Piotrowic. Specyfiką przeszłości całego Górnego Śląska, a więc i Katowic, jest brak dominującego centrum, przy jednoczesnym rozwijaniu się wielu odrębnych ośrodków gospodarczych, kulturalnych i administracyjnych, tworzących później jeden organizm miejski.

Trudno jednoznacznie ustalić pierwowzór nazwy Katowice. Prawdopodobnie wywodzi się od przezwiska kat którym określano pierwszego osadnika, bądź od słowa "kąty" - tak nazywano kiedyś chaty zagrodników, pracujących przy wyрубie i przewożeniu drewna do kuźnicy bogucickiej.

Rozwój wsi Katowice rozpoczął się wraz z budową berlińskiej kolei (1846 r.) wiodącej do Mysłowic. Przejęcie dóbr ziemskich przez rodzinę Wincklerów miało niebagatelne znaczenie. Do osad położonych po obu stronach rzeki Rawy przybywano w interesach. Sztymar i przedsiębiorca górniczy Franz Winckler przekształcił okoliczne wioski w przemysłowe miasto. Realizatorem jego pomysłu był inny sztymar tarnogórskiej kopalni - Friedrich Wilhelm Grundmann, któremu w 1839 r. powierzono zarząd dóbr katowickich.

Miasto wzrastało według projektu budowniczego Nottenbohna. Plan przestrzennej zabudowy wyznaczał stary trakt z Mysłowic do Szopienic i dalej do Bogucic-Zawodzia, a następnie wzdłuż Rawy. Przy linii wschód-zachód powstały dwa istniejące dziś place - Rynek i Wolności. Pierwszy z nich przecięła droga północ-południe, prowadząca z Mikołowa do Królewskiej Huty (dziś Chorzów) i Bytomia. Wieś Katowice otrzymała w 1865 roku prawa miejskie. Wkrótce Katowice wyniesione zostały do rangi powiatu. W okresie zarządu Grundmanna wzniesiono pierwszy monumentalny obiekt - kościół ewangelicki przy ul. Warszawskiej (1856-1858), później neogotycki kościół Najświętszej Marii Panny przy ul. Mariackiej (1870 r.), klasztor i szpital oo. Bonifratrów, klasztor i sierociniec ss. Jadwiżanek oraz kościół pw. św. Szczepana w Bogucicach.

W 1889 r. w Katowicach ulokował się prężny koncern przemysłowy "Kattowitzer Aktien-Gesellschaft", a jego śladem poszło pięć znanych banków. Pod panowaniem pruskim (od 1742 r.) na terenie dzisiejszych Katowic, szczególnie w XIX stuleciu rozwijał się przemysł, zwłaszcza huty i kopalnie. U schyłku tegoż wieku powstało kilka instytucji, które zdecydowały o rozwoju młodego ośrodka

Wartość udziału w nieruchomości stanowiącego poddasze kamienic oznaczonych numerami 10 i 12 o pow. użytkowej 315,21mkw, znajdujący się przy ul. Stanisława Moniuszki w Katowicach, dla której prowadzona jest księga wieczysta o numerze KA1K/00077845/7.

gospodarczego - Górnośląska Konwencja Węglowa, Związek Przemysłowców Górniczo-Hutniczych, gwarectwa węglowe, Państwowa Dyrekcja Poczł, Sąd Okręgowy, Dyrekcja Prusko-Królewskich Kolei Państwowych. Równocześnie z rozwojem miasta narastał opór ludności polskiej wobec nasilających się akcji germanizacyjnych.

Z początkiem XX wieku Katowice wzbogaciły się o Teatr Miejski, zbudowany przy Rynku w latach 1906-1907 według projektu kolońskiego architekta Karola Moritza. Niestety, podczas remontu budynku w latach siedemdziesiątych częściowo zniszczono dekorację rzeźbiarską jego fasady. W 1906 roku zakończono rozbudowę okazałego dworca kolejowego dziś już nie użytkowanego w pierwotnym charakterze. Wybuch I wojny światowej nie spowodował w Katowicach zniszczeń i strat, lecz rozwój przemysłu i sprzyjającą koniunkturę, zwłaszcza dla zakładów hutniczych. Działania wojenne nie dotknęły ówczesnej ludności, a jej liczny udział w latach 1919-1921 w trzech powstaniach śląskich i akcji plebiscytowej zadecydował o przyłączeniu Katowic do odrodzonego państwa polskiego (20 czerwca 1922 r.). Niebawem miasto stało się stolicą autonomicznego województwa śląskiego, siedzibą Sejmu Śląskiego i Górnośląskiej Komisji Mieszanej.

Lata międzywojenne były dla Katowic okresem intensywnego rozwoju. Z prowincjonalnego ośrodka przemysłowego Prus stały się największym centrum gospodarczym w Polsce, stolicą najbogatszego regionu. W 1924 roku były siedzibą aż 53 banków, ośmiu zagranicznych przedstawicielstw dyplomatycznych, kilku międzynarodowych koncernów. Wraz z przyływem kapitału wzrastały nowe obiekty infrastruktury miejskiej, dzielnice (rozbudowywano głównie południową część miasta - od torów kolejowych do Brynowa, Muchowca), powstawały luksusowe na owe czasy osiedla willowe i monumentalne budowle sakralne. Połączenia z Warszawą zapewniało między innymi oddane do użytku w 1927 roku lotnisko. Reprezentacyjny budynek Sejmu Śląskiego i Urzędu Wojewódzkiego wzniesiono w latach 1926-1929. W pobliżu stały: gmach Urzędów Niezespólonych (dziś zajmowany przez Uniwersytet- Śląski) oraz Muzeum Śląskie (rozebrane przez hitlerowców).

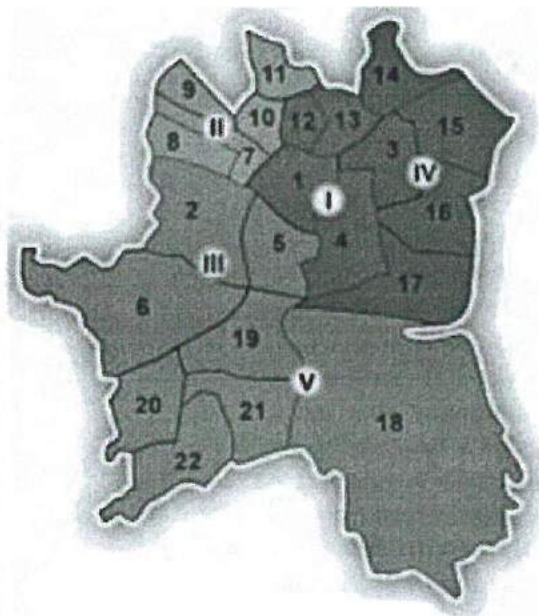
Symbolem dramatycznej walki w obronie Katowic przed wojskami niemieckimi we wrześniu 1939 roku stała się Wieża Spadochronowa w Parku im. Tadeusza Kościuszki i Dom Powstańca przy ul. Matejki. 8 września 1939 cały Górny Śląsk został włączony do III Rzeszy. Okupanci uczynili z Katowic siedzibę prowincji. Działania wojenne nie spowodowały większych szkód w miejskiej zabudowie poza barbarzyńskim spaleniem synagogi przy ul. Mickiewicza i rozebraniem budynku Muzeum Śląskiego. Po wyzwoleniu w 1945 roku miasto odzyskało dawne znaczenie jako ośrodek przemysłowy i administracyjny. Przykrym, trzyletnim epizodem była zmiana nazwy Katowic na Stalinogród w 1953 r.

Wzrosła ranga miasta jako ośrodka naukowego i kulturowego; Katowice stały się m.in. miastem uniwersyteckim. W okresie Polski Ludowej zbudowano wiele nowych osiedli m.in. Koszutka, Tysiąclecie, Paderewskiego, Ochojec, Ligota, Załęska Hałda. Powstał Wojewódzki Park Kultury i Wypoczynku. Otwarto jedyną w regionie wyższą uczelnię humanistyczną - Uniwersytet Śląski. Wzniesiono budowlę, która stała się symbolem Katowic - Halę Widowiskowo-Sportową "Spodek". Najnowsze dzieje Katowic związane są nie tylko z rozwojem przemysłowym i urbanistycznym, ale również z dużym zaniedbaniem infrastruktury technicznej i społecznej.

W strukturze przestrzennej Katowic wyodrębnia się 5 zespołów dzielnic, a mianowicie:

- Zespół dzielnic śródmiejskich,
- Zespół dzielnic północnych,
- Zespół dzielnic zachodnich,
- Zespół dzielnic wschodnich,
- Zespół dzielnic południowych.

Wartość udziału w nieruchomości stanowiącego poddasze kamienic oznaczonych numerami 10 i 12 o pow. użytkowej 315,21mkw, znajdujący się przy ul. Stanisława Moniuszki w Katowicach, dla której prowadzona jest księga wieczysta o numerze KA1K/00077845/7.



Przedmiot wyceny znajduje się w dzielnicy Śródmieście (nr 1), które stanowi ściśle centrum Katowic, a tym samym Metropolii Górnośląskiej. Jest to centrum jednego z najmłodszych, dużych organizmów miejskich Europy Środkowej. Dzielnica Śródmieście zajmuje obszar o powierzchni około 3,8 km². W 1997 roku zamieszkiwało ją 45,2 tys. mieszkańców, zaś w 2003 roku 39,8 tys. mieszkańców. W tym samym okresie czasu gęstość zaludnienia w dzielnicy zmniejszyła się z 11,89 tys. os./km² do 10,47 tys. os./km². W dzielnicy Śródmieście dominują specjalistyczne funkcje z zakresu usług komercyjnych i publicznych o randze metropolitalnej. Tu skupione są także zabytkowe i nowoczesne budynki reprezentacyjne miasta i regionu. Układ funkcjonalno – przestrzenny dzielnicy organizują dwie osie kompozycyjne, a mianowicie: oś północ – południe z Rynkiem, al. Korfantego i Spodkiem oraz oś wschód - zachód z Dworcem Kolejowym, placem K. Miarki, ul. Jagiellońską i placem Sejmu Śląskiego

Źródło: <https://www.katowice.eu>, <https://mojekatowice.pl>, www.katowice.naszemiasto.pl

II.1.4. Lokalizacja szczegółowa i opis przedmiotu wyceny

II.1.4.1 Lokalizacja szczegółowa

Przedmiot wyceny znajduje się przy ul. Stanisława Moniuszki, w obrębie dzielnicy Śródmieście.

Bezpośrednie otoczenie stanowią kamienice i budynki mieszkalno-usługowe oraz sieć dróg wewnętrznych. Dojazd do nieruchomości drogami lokalnymi, utwardzonymi, oświetlonymi.

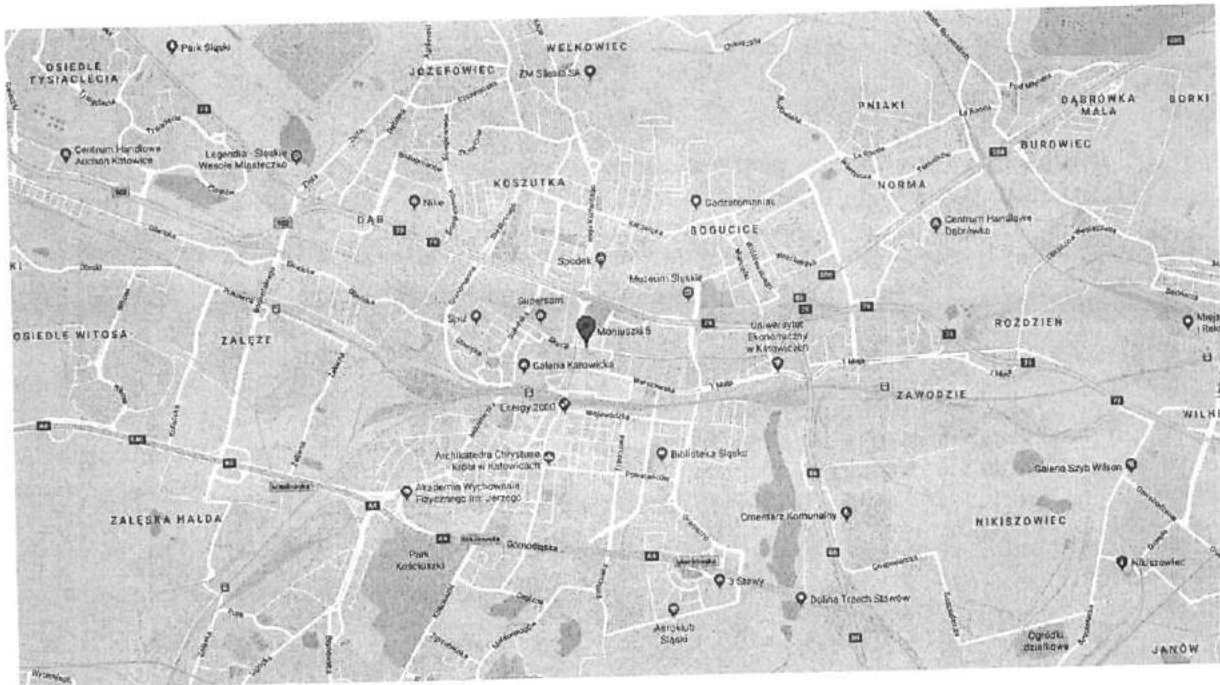
Dalsze otoczenie stanowią budynki użyteczności publicznej, budynki handlowo – usługowo – mieszkalne, dworzec kolejowy oraz tereny zielone.

Skomunikowanie lokalizacji nieruchomości dla ruchu kołowego, jak i środkami komunikacji zbiorowej jest **bardzo dobre**. Położenie nieruchomości w stosunku do lokalnych ciągów komunikacyjnych należy uznać za **bardzo dobre**. Lokalizacja nieruchomości została oceniona jako **bardzo dobra**.

Położenie terenu oraz jego przeznaczenie pozwala przypuszczać, że nie ma ograniczeń wobec przyszłego wykorzystania nieruchomości, zgodnie z celem, jakiemu służy.


Występujące czynniki środowiskowe, stan usług i zaplecza bytowego można uznać za odpowiednie dla tego typu zabudowy.

Wartość udziału w nieruchomości stanowiącego poddasze kamienic oznaczonych numerami 10 i 12 o pow. użytkowej 315,21mkw, znajdujący się przy ul. Stanisława Moniuszki w Katowicach, dla której prowadzona jest księga wieczysta o numerze KA1K/00077845/7.



Rysunek: Lokalizacja przedmiotu wyceny

Źródło: [google.pl/maps](https://www.google.pl/maps)



Rysunek: Lokalizacja przedmiotu wyceny

Źródło: [google.pl/maps](https://www.google.pl/maps)

II.1.4.2 Opis przedmiotu wyceny

Przedmiotem wyceny jest udział w nieruchomości stanowiący poddasze kamienic oznaczonych numerami 10 i 12 o pow. użytkowej 315,21 mkw, znajdujący się przy ul. Stanisława Moniuszki w Katowicach.

Budynek (kamienica) przy ul. Stanisława Moniuszki 10 i 12

Budynek mieszkalny wielorodzinny o numerze porządkowym 10 i 12 został wybudowany w technologii tradycyjnej, murowanej w latach 20-tych XX wieku. Budynek ten posiada 7 kondygnacji nadziemnych

Wartość udziału w nieruchomości stanowiącego poddasze kamienic oznaczonych numerami 10 i 12 o pow. użytkowej 315,21mkw, znajdujący się przy ul. Stanisława Moniuszki w Katowicach, dla której prowadzona jest księga wieczysta o numerze KA1K/00077845/7.

i jedną podziemną. Stan techniczny budynku można określić jako przeciętny. Należy stwierdzić, że bieżące remonty i konserwacja powinny utrzymać obiekt w należyтым stanie.

Poddasze kamienic oznaczonych numerami 10 i 12

Poddasze składa się ze względnie otwartej przestrzeni o łącznej powierzchni użytkowej 315,21mkw, Zestawienie można uznać za korzystne, z uwagi na możliwość formowania powierzchni pod docelowego użytkownika (mobilność ścianek działowych). Poddasze wyposażone jest w sieci: elektryczną, wodociągową, kanalizacyjną, CO, oraz teletechniczną. Układ funkcjonalny jest regularny, kształt powierzchni zbliżony do prostokąta.

Stan techniczny poddasza można określić jako do remontu (aktualnie w trakcie remontu).

Założenia:

- Do dalszej wyceny przyjęto dane powierzchniowe poddasza na podstawie dokumentacji uzyskanej od Zleceniodawcy i znajdujących się danych w ogólnodostępnych rejestrach

Stan lokalu i budynku przedstawia dokumentacja stanowiąca załącznik do przedmiotowego opracowania.

II.1.5.Ograniczenia i ciężary

Założono, że przedmiot wyceny nie jest obciążony ograniczeniami i ciężarami nieujawnionymi w KW. Wszystkie informacje dotyczące stanu przedmiotu wyceny podano na podstawie dokumentacji, zawartej w:

- Księgach wieczystych;
- Dokumentacji przekazanej przez Zamawiającego

Podane informacje nie stanowią ekspertyzy technicznej. Stan nieruchomości określono na dzień wizji lokalnej.

Wartość udziału w nieruchomości stanowiącego poddasze kamienic oznaczonych numerami 10 i 12 o pow. użytkowej 315,21mkw, znajdujący się przy ul. Stanisława Moniuszki w Katowicach, dla której prowadzona jest księga wieczysta o numerze KA1K/00077845/7.

II.2. Metodyka wyceny

II.2.1. Metodologia wyceny dla określenia wartości rynkowej

Według art. 151, ust.1 Ustawy o gospodarce nieruchomościami z dn. 21 sierpnia 1997: wartość rynkową nieruchomości stanowi szacunkowa kwota, jaką w dniu wyceny można uzyskać za nieruchomość w transakcji sprzedaży zawieranej na warunkach rynkowych pomiędzy kupującym a sprzedającym, którzy mają stanowczy zamiar zawarcia umowy, działają z rozeznaniem i postępują rozważnie oraz nie znajdują się w sytuacji przymusowej.

Tak określona przez Rzeczoznawcę wartość nieruchomości musi odzwierciedlać stan rynku nieruchomości na dzień wyceny oraz być równa cenie, jaką można byłoby uzyskać sprzedając nieruchomość w tym właśnie dniu – przy założeniu, że upłynął czas niezbędny do wyeksponowania nieruchomości na rynku.

Wartość rynkowa przedmiotu wyceny została obliczona zgodnie z zapisami Powszechnych Krajowych Standardów Wyceny. Zgodnie z nimi, definicja wartości rynkowej (jeśli przepisy prawa nie stanowią inaczej) to: „szacunkowa kwota, jaką w dniu wyceny można uzyskać za nieruchomość, zakładając, iż strony mają stanowczy zamiar zawarcia umowy, są od siebie niezależne, działają z rozeznaniem i postępują rozważnie, nie znajdują się w sytuacji przymusowej, oraz upłynął odpowiedni okres eksponowania nieruchomości na rynku.”

Ponadto, „wartość rynkową nieruchomości określa się bez uwzględnienia kosztów transakcji kupna – sprzedaży oraz związanych z tą transakcją podatków i opłat”.

Stosownie do Art. 154. ust.1 Ustawy o gospodarce nieruchomościami: „Wyboru właściwego podejścia oraz metody i techniki szacowania nieruchomości dokonuje rzeczoznawca majątkowy, uwzględniając w szczególności cel wyceny, rodzaj i położenie nieruchomości, przeznaczenie w planie miejscowym, stan nieruchomości oraz dostępne dane o cenach, dochodach i cechach nieruchomości podobnych.”

Z uwagi na charakter celu wyceny, wycena będzie obejmować stan obecny nieruchomości. Jako zidentyfikowane, możliwe i ekonomicznie uzasadnione, korzystanie z przedmiotowego obiektu zostało sklasyfikowane jako funkcja docelowo usługowa.

Z uwagi na prowadzone prace remontowe, zastosowano w wycenie przedmiotowej nieruchomości podejście mieszane, metodę pozostałościową wraz z zastosowaniem podejścia dochodowego.

Metodę pozostałościową stosuje się do określenia wartości rynkowej, jeżeli na nieruchomości mają być prowadzone roboty budowlane polegające na budowie, odbudowie, rozbudowie, nadbudowie, przebudowie, montażu lub remoncie obiektu budowlanego.

2. Wartość, o której mowa wyżej, określa się jako różnicę wartości nieruchomości po wykonaniu robót wymienionych wyżej oraz wartości przeciętnych kosztów tych robót, z uwzględnieniem zysków inwestora uzyskiwanych na rynku nieruchomości podobnych.

3. Metodę pozostałościową można zastosować, jeżeli łącznie zostaną spełnione warunki:

- 1) istniejące uwarunkowania nie pozwalają na zastosowanie podejścia porównawczego lub dochodowego;
- 2) znany jest rodzaj i zakres robót, o których mowa w ust. 1;
- 3) w przyjętych do tej metody elementach odpowiednich podejść uwzględnia się dane odzwierciedlające stan rynku.

4. Zastosowanie metody pozostałościowej do określenia wartości rynkowej wymaga szczegółowego uzasadnienia w operacie szacunkowym.

Wartość udziału w nieruchomości stanowiącego poddasze kamienic oznaczonych numerami 10 i 12 o pow. użytkowej 315,21mkw, znajdujący się przy ul. Stanisława Moniuszki w Katowicach, dla której prowadzona jest księga wieczysta o numerze KA1K/00077845/7.

W opinii autora opracowania, z uwagi na fakt, że przedmiotowy przypadek wpisuje się w zakres podejścia mieszanego, metody pozostałościowej, przede wszystkim z uwagi na trwający w nim remont, należy zastosować tą metodologię. W celu określenia **aktualnej wartości nieruchomości**.

Przy stosowaniu metody pozostałościowej wartość rynkową nieruchomości określa się jako różnicę wartości nieruchomości po zrealizowaniu zakładanego rozwoju i kosztów rynkowych związanych z tym rozwojem, z uwzględnieniem zysku inwestora uzyskiwanego na rynku podobnych inwestycji. Można to przedstawić następującym wzorem:

$$WR = WK - (KR + ZI)$$

gdzie: WR - wartość rynkowa nieruchomości,

WK - wartość nieruchomości po zrealizowaniu rozwoju,

KR - koszty rynkowe związane z rozwojem nieruchomości,

ZI - zysk inwestora uzyskiwany na rynku podobnych inwestycji.

Z kolei w celu określenia **przyszłej wartości nieruchomości** zastosowano podejście dochodowe, metodę inwestycyjną, technikę kapitalizacji prostej. Uwzględnienie powyższej metodyki wyceniowej, ma na celu odzwierciedlenie potencjału dochodowego nieruchomości.

Zgodnie z Powszechnymi Krajowymi Zasadami Wyceny (PKZW) – Nota Interpretacyjna (NI) Nr 2, podejście dochodowe jest stosowane w przypadku określania wartości nieruchomości generujących dochód bądź stwarzających możliwość osiągnięcia dochodu, przy założeniu, że dochód jest podstawowym czynnikiem wpływającym na wartość tych nieruchomości.

W podejściu dochodowym określa się wartość praw właściciela lub innego użytkownika do osiągnięcia dochodu z nieruchomości. Ponadto w zastosowanej metodzie inwestycyjnej podstawą obliczania dochodu z nieruchomości są wpływy czynszowe, uzyskiwane z najmu, dzierżawy i innych praw do nieruchomości, oraz wpływy pozaczynszowe. Typowymi nieruchomościami, w przypadku których stosuje się metodę inwestycyjną, są obiekty: biurowe, magazynowe, handlowe, lokale użytkowe, garaże wielostanowiskowe itp. Wpływy w tego rodzaju obiektach dotyczą gruntu i jego części składowych, którymi są w szczególności budynki i budowle.

Zgodnie z pkt. 4.1 PKZW NI 2 występują następujące zasady stosowania metody inwestycyjnej:

„4.1. Zasady stosowania metody inwestycyjnej

4.1.1. Dochody z nieruchomości obejmują wpływy z czynszów i wpływy pozaczynszowe możliwe do uzyskania przez typowego, przeciętnie efektywnie działającego, właściciela lub innego użytkownika.

4.1.2. Źródłem informacji o wysokości dochodów z nieruchomości są dane rynkowe.

4.1.3. W przypadku, gdy wyceniana nieruchomość obciążona jest prawami zobowiązanymi

i rzeczowymi, mającymi znaczenie dla oceny wielkości wpływów czynszowych i pozaczynszowych lub dla oceny ryzyka ich uzyskiwania (w szczególności może to dotyczyć czasu trwania umów, zasad rozliczania nakładów dokonanych przez najemców), skutki obciążenia takimi prawami należy uwzględnić w wycenie.

4.1.4. Określenie wartości rynkowej wymaga analizy obciążeń wycenianej nieruchomości prawami

i innymi obowiązkami, wynikającymi z zawartych umów i decyzji administracyjnych, oraz znajomości zasad i warunków zawierania tych umów na danym rynku.

Wartość udziału w nieruchomości stanowiącego poddasze kamienic oznaczonych numerami 10 i 12 o pow. użytkowej 315,21mkw, znajdujący się przy ul. Stanisława Moniuszki w Katowicach, dla której prowadzona jest księga wieczysta o numerze KA1K/00077845/7.

4.1.5. Analiza umów i decyzji administracyjnych, o których mowa w pkt. 4.1.4, ma prowadzić do poznania w szczególności: wysokości stawek czynszu oraz sposobu ich ustalania, zasad indeksacji czynszu, wysokości i rodzaju ponoszonych wydatków związanych z utrzymaniem nieruchomości przez właściciela oraz najemców.

4.1.6. W metodzie inwestycyjnej wyróżnia się następujące poziomy dochodów:

a) potencjalny dochód brutto (PDB) – wyznaczany przy założeniu, że potencjał nieruchomości jest wykorzystany w 100%, co oznacza, że nie występują straty z tytułu pustostanów, zwolnień z płatności czynszu i zaległości czynszowych, przy czym szacunek dochodów uwzględnia zasady panujące na danym rynku i stan wycenianej nieruchomości;

b) efektywny dochód brutto (EDB) – obliczany z różnicy pomiędzy potencjalnym dochodem brutto a stratami w dochodach, uzasadnionymi rynkowo i stanem wycenianej nieruchomości, np. zwolnieniami w płatnościach, pustostanami, zaległościami czynszowymi;

c) dochód operacyjny netto (DON) – obliczany z różnicy pomiędzy efektywnym dochodem brutto a wydatkami operacyjnymi związanymi z utrzymaniem danej nieruchomości, których rodzaj i poziom wynikają z warunków rynkowych.

4.1.7. Do kapitalizacji dochodu zaleca się wykorzystanie dochodu operacyjnego netto.

4.1.8. Przy określaniu wartości rynkowej do wydatków operacyjnych nie zalicza się:

a) odpisów amortyzacyjnych;

b) spłat rat kapitałowych i odsetkowych od kredytów lub pożyczek;

c) nakładów na remonty, przekraczających bieżącą dbałość o stan techniczny i standard użytkowy z wyjątkiem nakładów przedstawionych w pkt. 3.5.4;

d) podatku dochodowego.

4.1.9. Dochody generowane przez nieruchomość wyrażane są w ujęciu realnym, co oznacza, że inflacja nie stanowi podstawy do różnicowania ich przyszłych poziomów.

4.1.10. Na podstawie informacji z danego rynku nieruchomości ustala się występujący na odpowiednią datę poziom pustostanów oraz strat spowodowanych zaległościami w czynszu.

4.1.11. Określany w wycenie poziom dochodów z nieruchomości odzwierciedla stan rynku nieruchomości w dniu określania jej wartości, z uwzględnieniem zasad podanych w pkt.4.1.3.

4.1.12. Jeżeli wyceniana nieruchomość lub jej część jest zajmowana przez właściciela, na potrzeby wyceny przyjmuje się, że jest ona wolna i przeznaczona do wynajęcia."

Ponadto metodyka zastosowania kapitalizacji prostej określona została w pkt. 4.3 w/w Noty:

„4.4. Technika kapitalizacji prostej

4.4.1. Technikę kapitalizacji prostej można stosować w przypadku, gdy z przeprowadzonej analizy stanu nieruchomości wynika, iż zasadne jest przyjęcie założenia, że dochód przyjmowany do kapitalizacji jest stabilny w nieskończenie długim okresie. Możliwe zmiany poziomu dochodu, wynikające ze zmian na rynku nieruchomości, uwzględnia się w stopie kapitalizacji.

4.4.2. W technice kapitalizacji prostej wartość rynkową nieruchomości określa iloczyn dochodu operacyjnego netto, ustalonego z uwzględnieniem zasad opisanych w pkt. 4.1 i 4.2 niniejszej noty,

Wartość udziału w nieruchomości stanowiącego poddasze kamienic oznaczonych numerami 10 i 12 o pow. użytkowej 315,21mkw, znajdujący się przy ul. Stanisława Moniuszki w Katowicach, dla której prowadzona jest księga wieczysta o numerze KA1K/00077845/7.

i odpowiedniego współczynnika kapitalizacji lub iloraz wyżej opisanego dochodu i odpowiedniej stopy kapitalizacji. W technice kapitalizacji prostej wartość nieruchomości obliczana jest według wzoru:

$$WR = DON \times 1/R \text{ lub } WK = DON \times WK$$

gdzie:

WR – wartość rynkowa nieruchomości,

DON – dochód operacyjny netto przyjmowany do kapitalizacji,

R – stopa kapitalizacji,

WK – współczynnik kapitalizacji.

4.4.3. Zalecanym sposobem określania stopy kapitalizacji jest obliczenie jej jako ilorazu dochodu operacyjnego netto, możliwego do uzyskania na rynku, i ceny rynkowej nieruchomości.

4.4.4. Przyjęta do obliczeń stopa kapitalizacji powinna uwzględniać w szczególności różnicę w poziomie ryzyka pomiędzy nieruchomością wycenianą a nieruchomościami stanowiącymi przedmiot analizy stóp kapitalizacji. Podstawowymi czynnikami ryzyka, wpływającymi na poziom stopy kapitalizacji, są między innymi: lokalizacja, stan techniczny, standard użytkowy, wiarygodność najemców, warunki umów najmu obciążające wycenianą nieruchomość, wielkość budynków i ich funkcje, ochrona konserwatorska. Przyjęty w wycenie poziom stopy kapitalizacji powinien uwzględniać również ryzyko dotyczące zmienności dochodu z wycenianej nieruchomości."

Wartość udziału w nieruchomości stanowiącego poddasze kamienic oznaczonych numerami 10 i 12 o pow. użytkowej 315,21mkw, znajdujący się przy ul. Stanisława Moniuszki w Katowicach, dla której prowadzona jest księga wieczysta o numerze KA1K/00077845/7.

III. WYCENA NIERUCHOMOŚCI

III. 1. Określenie bieżącej wartości rynkowej przedmiotu wyceny

III.1.1. Analiza rynku lokalnego

Z uwagi na zastosowane podejście, w pierwszej kolejności należy określić wartość przyszłą nieruchomości. W tym celu została dokonana analiza rynku, która obejmuje stawki czynszów. Obszar analizy dotyczył stawek czynszów aktualnie obowiązujących jak i czynszów ofertowych, w nieruchomościach zaklasyfikowanych jako podobne.

Uwzględniając możliwą dywersyfikację rodzaju powierzchni wycenianej nieruchomości, dokonano w pierwszej kolejności pogrupowania jej rodzaju. Klasyfikacja ta ma na celu zestawienie takich powierzchni, z których możliwym jest do uzyskania jeden poziom czynszowy.

Na podstawie przeprowadzonej analizy stwierdzono, że występuje jeden rodzaj powierzchni – **usługowa (po remoncie)**, co prezentuje następująca tabela:

Obiekt	Powierzchnia [mkw]
Powierzchnia usługowa	315,21

W celu wyliczenia najbardziej adekwatnego czynszu, ustalono, że należy przeanalizować rynek każdego rodzaju powierzchni i obliczyć najbardziej adekwatną wartość czynszu, do danego obiektu. Analiza ta została przeprowadzona w oparciu o informacje uzyskane z lokalnego rynku, biur pośrednictwa nieruchomości, wglądu do aktów notarialnych oraz cen ofertowych. Na podstawie obserwacji, zauważono, że czynsze nieruchomości podobnych są różnicowane zależnie od następujących parametrów:

- lokalizacja,
- stan techniczny obiektu
- dodatkowe czynniki powodujące utrudnienie/ułatwienie w korzystaniu z obiektu

Kompleksowa analiza, pozwoliła na stworzenie dodatkowego algorytmu, który uwzględnił „siłę oddziaływania” w/w cech, na wartość czynszu. Zestawienie powyższego prezentuje następująca tabela.

Powierzchnia usługowa				
Lp.	Cecha	Siła wpływu	Odchylenie od standardu in +/- (od -100% do +100%)	Wartość
1	Lokalizacja	60%	50%	0,3
2	Stan techniczny obiektu	15%	50%	0,075
3	Dodatkowe czynniki	25%	-10%	-0,025
4	Średni czynsz			52,5
5	Odchylenie standardowe średniego czynszu			20%
6	Korekta			3,68
7	Czynsz po korekcie			56,18

Punktem odniesienia przy wyznaczaniu poziomu odchylenia, była subiektywna ocena autora opracowania, w stosunku do grupy obiektów, zakwalifikowanych jako porównywalne, wobec czego, ocena czynników jak lokalizacja, stan techniczny etc. nie koresponduje z wartościami, przedstawionymi w w/w tabeli.

Wyliczony indywidualnie czynsz pozwolił na obliczenie łącznego przychodu, możliwego do osiągnięcia z wynajmu przedmiotu wyceny.

Wartość udziału w nieruchomości stanowiącego poddasze kamienic oznaczonych numerami 10 i 12 o pow. użytkowej 315,21mkw, znajdujący się przy ul. Stanisława Moniuszki w Katowicach, dla której prowadzona jest księga wieczysta o numerze KA1K/00077845/7.

Obiekt	Powierzchnia [mkw]	Czynsz średni [zł]	Stawka po korekcie [zł]	Czynsz roczny
Powierzchnia usługowa	315,21	52,50	56,18	212 483,06 zł
			SUMA	212 483,06 zł

Dodatkowo obligatoryjnym elementem związanym z wynajmem nieruchomości są koszty jej eksploatacji. W związku z tym dokonano analizy potencjalnych (najbardziej realnych) kosztów operacyjnych, które ponosi zwykle właściciel nieruchomości.

Jak wynika z przeprowadzanej analizy, jednym z głównych wydatków w tego typu nieruchomościach są podatki, które obliczono na bazie aktualnych stawek (informacje dostępne na stronach BIP właściwych urzędów).

Zestawienie wszystkich realnych – w opinii autora – wydatków przedstawia następująca tabela:

Lp.	Rodzaj wydatku	Koszt	Stawka jednostkowa [zł]	Ilość jednostek	Jednostka	Wartość końcowa w ujęciu rocznym
1	Podatki od nieruchomości (zgodnie z dostępnym na Internecie dokumentem elektronicznym uchwały rady gminy)	Stawka podatku - grunt	0,83	276,82	m2	229,76 zł
		Stawka podatku - lokal	22,61	315,21	m2	7 126,90 zł
2	Konserwacje i naprawy bieżące	Lokal	2	315,21	m2	630,42 zł
3	Koszty ochrony i monitoringu	Lokal (cena ofertowa)	1200	1	obiekt	1 200,00 zł
4	Ubezpieczenie	Lokal (cena ofertowa)	2000	1	obiekt	2 000,00 zł
					SUMA	11 187,08 zł

Uwaga: stawki konserwacji, kosztów ubezpieczenia oraz ochrony i monitoringu, zostały zaczerpnięte na podstawie analizy własnej, przeglądu cen ofertowych różnych podmiotów gospodarczych oraz informacji uzyskanych od pośredników i zarządców nieruchomości i agentów ubezpieczeniowych. Zaznacza się, że powierzchnie budynku, na potrzeby wyliczenia podatku od nieruchomości przyjęto w oparciu o przedstawione przez inwestora dokumenty. Ilość jednostek przypadających na podatek od gruntu obliczono mnożąc powierzchnię gruntu na której posadowiony jest budynek przez udział dotyczący przedmiotowego lokalu.

III.1.2. Oszacowanie wartości przedmiotu wyceny

Przyjmując zatem, że wyliczone stawki czynszu są stawkami rynkowymi, potencjalny najemca zapłaciłby miesięcznie za wynajem przedmiotowej nieruchomości kwotę odpowiadającą iloczynowi stawki najmu i powierzchni użytkowej danego obiektu budowlanego.

Uwzględniając przytoczone wcześniej zapisy z Noty Interpretacyjnej nr 2, należy uwzględnić ryzyko wystąpienia zaległości czynszowych oraz pustostanów, przez co przyjęto, że wskaźnik strat z tyt. pustostanów i zaległości w płatnościach, dla nieruchomości podobnych oscyluje na poziomie **10%**.

Z uwagi na brak wystarczających danych rynkowych (tj. cen transakcyjnych i dochodów operacyjnych netto nieruchomości podobnych) do określenia stopy kapitalizacji posłużono się stopą dyskontową. W związku z powyższym, w celu obliczenia stopy dyskontowej oparto się na bezpiecznych, długoterminowych lokatach na rynku kapitałowym, z uwzględnieniem stopnia ryzyka, odpowiedniego

Wartość udziału w nieruchomości stanowiącego poddasze kamienic oznaczonych numerami 10 i 12 o pow. użytkowej 315,21mkw, znajdujący się przy ul. Stanisława Moniuszki w Katowicach, dla której prowadzona jest księga wieczysta o numerze KA1K/00077845/7.

dla inwestowania w nieruchomości podobne (zgodnie z Rozporządzeniem Rady Ministrów z dn. 21.09.2004r. w sprawie wyceny i sporządzania operatu szacunkowego – Dz. U. Nr 207, poz. 2109, z późn. Zm.).

Stopę dyskontową obliczono zgodnie z poniższym wzorem:

$$r = r_b + r_p + r_m$$

gdzie:

r – stopa dyskontowa

r_b – stopa bazowa

r_p – premia za ryzyko inwestowania na rynku polskim

r_m – premia za ryzyko inwestowania w nieruchomości podobne

Stopę bazową określono na podstawie poniższej formuły:

$$r_b = \frac{(1 + r_o)}{1 + i} - 1$$

gdzie:

r_b – stopa bazowa

r_o – stopa oprocentowania długoterminowych bezpiecznych papierów wartościowych

i – wskaźnik inflacji

Analiza rynku pozwoliła na ustalenie następujących danych:

- 1) stopa oprocentowania bezpiecznych papierów wartościowych jest równa **2,5%** [ustalono na podstawie www.obligacjeskarbowe.pl; stopa oprocentowania dla obligacji 10-letnich EDO, jako najbardziej podobnych pod względem okresu inwestycji, do nieruchomości]
- 2) wskaźnik inflacji $i = 2,5\%$. Zgodnie z aktualnymi prognozami NBP, będzie dążyć (poprzez posiadane instrumenty), do osiągnięcia docelowego poziomu. Polityka monetarna Państwa, będzie dążyć (poprzez posiadane instrumenty), do osiągnięcia docelowego poziomu. Z uwagi na fakt, że stopa kapitalizacji dotyczy dochodu (DON) osiąganego w okresie przyszłym, przyjmuje się, że poziom inflacji będzie zgodny z założeniami NBP.

Biorąc powyższe pod uwagę można dokonać następujących obliczeń:

$$r_b = (1 + 2,5\%)/(1 + 2,5\%) - 1$$

$$r_b = 0\%$$

Na podstawie w/w obliczeń określono stopę bazową (w zaokrągleniu) na poziomie **0%**.

Ponadto zgodnie z danymi uzyskanymi ze strony www.damodaran.com ustalono premię za ryzyko inwestowania na rynku polskim, która to na dzień sporządzenia niniejszego operatu była równa **6,06%**

Wartość udziału w nieruchomości stanowiącego poddasze kamienic oznaczonych numerami 10 i 12 o pow. użytkowej 315,21mkw, znajdujący się przy ul. Stanisława Moniuszki w Katowicach, dla której prowadzona jest księga wieczysta o numerze KA1K/00077845/7.

Dodatkowo na podstawie analizy danych rynkowych oraz obserwacji własnych, wskazano części składowe, ryzyka indywidualnego, związanego z przedmiotem wyceny, bazując na subiektywnej ocenie autora opracowania, co prezentuje poniższa tabela:

Cecha	Nominalny wpływ na stopę dyskonta
Wielkość	0,9
Stan	0,3
Lokalizacja	0,5
Rynek (konkurencja)	0,2
Suma	1,9

Uwzględniając powyższe dane obliczono stopę dyskontową jako sumę wcześniej wyszczególnionych części składowych:

Lp.	Rodzaj ryzyka	Wartość
1	Stopa bazowa	0%
2	Ryzyko z tyt. inwestowania na rynku polskim	6,06%
3	Ryzyko specyficzne z tyt. inwestowania w wycenianą nieruchomość	1,90%
	Stopa dyskontowa (suma)	7,96%

Do obliczenia stopy kapitalizacji użyto wzoru, który ma zastosowanie w modelu Gordona, tj:

$$R = r - q$$

gdzie

R – stopa kapitalizacji

r – stopa dyskonta

q – stopa rocznego tempa wzrostu dochodów

Po analizie rynku, w tym długoterminowego trendu zmian stawek czynszowych, określono roczne tempo wzrostu dochodów uzyskiwanych z nieruchomości w wysokości **0%** (bez uwzględnienia inflacji), co jednocześnie oznacza, że stawki czynszów powinny być stabilne w długiej perspektywie.

Wykorzystując wzór z modelu Gordona stwierdza się, że stopa kapitalizacji jest **równa** stopie dyskonta.

Uwzględniając powyższe założenia oraz metodologię wyszczególnioną w Nocie Interpretacyjnej 2 (PKZW NI2), wyliczenie wartości rynkowej prawa przedmiotu wyceny, przedstawia się następująco:

Lp.	Poziomy dochodów/wydatków	Wartości
1	Potencjalny Dochód Brutto (PDB)	212 483,06 zł
2	Średnio ważony poziom strat i pustostanów	10,00%
3	Efektywny Dochód Brutto (EDB)	191 234,75 zł
4	Wydatki Operacyjne (WO)	11 187,08 zł
5	Dochód Operacyjny Netto (DON)	180 047,68 zł
6	Stopa Kapitalizacji (R)	7,96%
7	Wartość Rynkowa (WR)	2 261 905,51 zł

Zgodnie z w/w wyliczeniem wartość rynkowa prawa do przedmiotu wyceny, wg stanu przyszłego (docelowego) jest równa 2,262 mln zł.

Wartość udziału w nieruchomości stanowiącego poddasze kamienic oznaczonych numerami 10 i 12 o pow. użytkowej 315,21mkw, znajdujący się przy ul. Stanisława Moniuszki w Katowicach, dla której prowadzona jest księga wieczysta o numerze KA1K/00077845/7.

Zgodnie z wcześniejszą metodologią, w celu określenia wartości aktualnej nieruchomości, w pierwszej kolejności należy oszacować wartość koniecznych do poniesienia nakładów inwestycyjnych na lokal. W tym celu dokonano rozeznania rynkowego (lokalne firmy remontowe, kosztorysy budowlane), z których wynika, że średnia cena za wykończenie (remont) lokalu, od stanu obecnego, do stanu docelowego (tj. do zamieszkania) jest na poziomie 1 500 zł /mkw.

Uwzględniając powierzchnię lokalu na poziomie 315,21 mkw, daje to wartość: 472 815 zł.

Przyjmując przytoczoną wcześniej metodologię, wartość obecna lokalu jest wyliczona w następujący sposób:

WR = 2261905,51 – 472815

WR = 1 789 090,51, co po zaokrągleniu do pełnych tysięcy daje wartość:

Wartość rynkowa nieruchomości
1 789 000 zł

Słownie: jeden milion siedemset osiemdziesiąt dziewięć tysięcy złotych 00/100

Otrzymany wynik można uznać – w opinii autora - za rynkowy, uwzględniając przyjęte parametry i założenia.

Określone wartości nie zawierają podatków i innych opłat.

IV. KLAUZULE I UWAGI KOŃCOWE

1. Niniejsza wycena została sporządzona zgodnie z przepisami prawa i standardami zawodowymi rzeczoznawców majątkowych oraz zasadami etyki zawodowej.
2. Wycena nie może być wykorzystana w żadnym innym celu od określonego w jej treści.
3. Wycena nie może być opublikowana w całości lub części w jakimkolwiek dokumencie bez zgody rzeczoznawcy i bez uzgodnienia z nim formy i treści takiej publikacji.
4. Rzeczoznawca nie ponosi odpowiedzialności za zatajone fakty prawne i wady ukryte przedmiotu wyceny, których istnienia nie mogli stwierdzić podczas wizji lokalnej.
5. Opisany stan własnościowy i formalno-prawny oraz widoczny stan nieruchomości przyjęty został w dobrej wierze na podstawie informacji zamawiającego.
6. Oszacowana wartość rynkowa nie zawiera podatku VAT, wartości nie są wartościami likwidacyjnymi.
7. Opis techniczny i ocena stanu technicznego nie stanowi ekspertyzy technicznej.
8. Wartość rynkowa określona w operacie szacunkowym odwzorowuje najczęściej występujące zachowania uczestników rynku.
9. Oszacowana wartość wynika z w/w założeń i odejście od nich może spowodować zmianę wartości nieruchomości.
10. Dane przyjęte na podstawie informacji przekazanej przez Zamawiającego opracowania. Opracowanie zostało wykonane w oparciu o informacje, wyjaśnienia i dokumenty źródłowe przygotowane przez Zamawiającego, a także o materiały i informacje pozyskane przez rzeczoznawcę, niezbędne w procesie wyceny.
11. Obliczenia w operacie dokonano w programie Microsoft excel, wobec czego wszelkie zaokrąglenia wartości, przeprowadzono zgodnie z algorytmem zastosowanym, w tymże programie. Sprawdzanie poprawności przeliczeń, przyjmując wartości bezpośrednio z operatu może doprowadzić do nieznacznie innych wyników. Niemniej uwzględniając fakt, że jest to kwestia wyłącznie zaokrągleń, autor opracowania potwierdza przyjęcie takiej metodologii w opracowaniu.

Wartość udziału w nieruchomości stanowiącego poddasze kamienic oznaczonych numerami 10 i 12 o pow. użytkowej 315,21mkw, znajdujący się przy ul. Stanisława Moniuszki w Katowicach, dla której prowadzona jest księga wieczysta o numerze KA1K/00077845/7.

12. Operat będzie możliwy do udostępnienia na zasadach określonych w art. 156 Ustawa z dnia 21 sierpnia 1997 r. o gospodarce nieruchomościami (tekst jedn.: Dz.U. 2016 poz. 2147 z późn. zm.).
13. Od dnia przekazania operatu szacunkowego wraz z załącznikami Autor wyceny nie ponosi odpowiedzialności za udostępnienie osobom trzecim niniejszego opracowania i przetwarzanie danych poufnych i danych osobowych wynikających bezpośrednio jak też wynikających pośrednio z tego opracowania.

V. ZAŁĄCZNIKI

- 1) Dokumentacja fotograficzna
- 2) Wydruk z eKW nr KA1K/00077845/7
- 3) Polisa OC



Siemianowice Śląskie, 01/10/2018r.

Wartość udziału w nieruchomości stanowiącego poddasze kamienic oznaczonych numerami 10 i 12 o pow. użytkowej 280,28mkw. znajdujący się przy ul. Stanisława Moniuszki w Katowicach, dla której prowadzona jest księga wieczysta o numerze KA1K/00077845/7.

Załącznik – dokumentacja fotograficzna



Przedmiotowa nieruchomość



Przedmiotowa nieruchomość



Przedmiotowa nieruchomość



Przedmiotowa nieruchomość



Przedmiotowa nieruchomość



Przedmiotowa nieruchomość

TREŚĆ KSIĘGI WIECZYTEJ NR KA1K/00077845/7, STAN Z DNIA 2018-09-29 12:57

Okladka	Dział I-Q	Dział I-Sr	Dział II	Dział III	Dział IV
OZNACZENIE KSIĘGI WIECZYTEJ					

Rubryka 0.1 - Informacje podstawowe

Numer i nazwa pola	Indeks	Treść pola
1. Numer księgi	KA1K / 00077845 / 7	
2. Oznaczenie wydziału	---	---
A: nazwa sądu		SĄD REJONOWY KATOWICE-WSCHÓD W KATOWICACH
B: siedziba sądu		KATOWICE
C: kod wydziału		KA1K
D: numer wydziału		XI
E: nazwa wydziału		WYDZIAŁ KSIĄG WIECZYSTYCH

Numer i nazwa pola	Indeks	Treść pola
3. Typ księgi	---	NIERUCHOMOŚĆ GRUNTOWA

Rubryka 0.2 - Dane o założeniu księgi wieczystej

Numer i nazwa pola	Indeks	Treść pola
1. Stan w czasie założenia	---	ZAŁOŻENIE KSIĘGI WIECZYTEJ DLA NIERUCHOMOŚCI, DLA KTÓREJ PROWADZONA BYŁA KSIĘGA WIECZYSTA DAWNA
2. Chwila zapisania księgi	---	2006-10-19-10.43.05.730818
3. Chwila ujawnienia księgi	---	2006-10-19-10.43.05.730818
4. Data założenia dotychczasowej księgi wieczystej	---	---

Rubryka 0.3 - Dane o zamknięciu księgi wieczystej

Numer i nazwa pola	Indeks	Treść pola
1. Chwila zamknięcia księgi	---	---
2. Podstawa zamknięcia księgi	---	---

Rubryka 0.4 - Podstawa zmiany

Brak wpisu

Nr	Zestawienie rubryk - danych o wnioskach i chwil wpisów
	Brak wpisu

Powrót

TREŚĆ KSIĘGI WIECZYTEJ NR KA1K/00077845/7, STAN Z DNIA 2018-09-29 12:57

Okladka	Dział I-Q	Dział I-Sr	Dział II	Dział III	Dział IV
DZIAŁ I-O - OZNACZENIE NIERUCHOMOŚCI					

Rubryka 1.1 - Wzmianki w dziale I-O

Lp.	Numer i nazwa pola	Indeks	Treść pola
1.	1 A. Numer wzmianki	REP.C. / NOTA / 683093 / 18	---
	1 B. Opis wzmianki	---	---
	2. Chwila zamieszczenia	2018-08-24-15.39.47.478100	---
	3. Chwila wykreślenia	---	---
	4. Omówienie wykreślenia wzmianki	---	---
1.1	1 A. Numer wzmianki	DZ. KW. / KA1K / 17554 / 18 / 1	WYODRĘBNIENIE LOKALU I ZAŁOŻENIE DLA NIEGO NOWEJ KW
	1 B. Opis wzmianki	---	---
	2. Chwila zamieszczenia	2018-08-27-08.56.09.215505	---
	3. Chwila wykreślenia	---	---
	4. Omówienie wykreślenia wzmianki	---	---

Rubryka 1.2 - Numer nieruchomości

Numer i nazwa pola	Indeks	Treść pola
1. Numer bieżący nieruchomości	1	1

Rubryka 1.3 - Położenie

Lp.	Numer i nazwa pola	Indeks	Treść pola
1.	1. Numer parządkowy	1	1
	2. Województwo	1	SLASKIE
	3. Powiat	1	M. KATOWICE
	4. Gmina	1	KATOWICE M.
	5. Miejscowość	1	KATOWICE
	6. Dzielnica	---	---

Rubryka 1.4 - Oznaczenie**Podrubryka 1.4.1 - Działka ewidencyjna**

Lp.	Numer i nazwa pola	Indeks	Treść pola
1.	1. Identyfikator działki	1	246901_1.0002.AR_40.18
	2. Numer działki	1	18
	3. Obręb ewidencyjny	A: numer obrębu ewidencyjnego B: nazwa obrębu ewidencyjnego	---
	4. Położenie	1. 1	1
	5. Ulica	1. 1	MONIUSZKI 12
	6. Sposób korzystania	1	B - TERENY MIESZKANIOWE
	7. Odlączenie	Numer księgi	---

Lp.	Numer i nazwa pola	Indeks	Treść pola
8.	Przyłączenie	---	---
	Numer księgi	---	---
	Obszar	---	---
9.	Numer księgi zaginionej, zniszczonej, dawnej, zbioru dokumentów	1.	---
	A: numer księgi zaginionej	1.	---
	B: numer księgi zniszczonej	1.	---
	C: numer księgi dawnej	1.	1 KATOWICE T.29 K.1085
	D: oznaczenie zbioru dokumentów	1.	---
2.	1. Identyfikator działki	1	246901_1.0002.AR_40.19
	2. Numer działki	1	19
	3. Obręb ewidencyjny	A: numer obrębu ewidencyjnego B: nazwa obrębu ewidencyjnego	---
	4. Położenie	1. 1	1
	5. Ulica	1. 1	MONIUSZKI 10
	6. Sposób korzystania	1	B - TERENY MIESZKANIOWE
	7. Odlączenie	Numer księgi	---
	8. Przyłączenie	Obszar	---
	Numer księgi	---	---
	Obszar	---	---
9.	Numer księgi zaginionej, zniszczonej, dawnej, zbioru dokumentów	1.	---
	A: numer księgi zaginionej	1.	---
	B: numer księgi zniszczonej	1.	---
	C: numer księgi dawnej	1.	1 KATOWICE T.29 K.1085
	D: oznaczenie zbioru dokumentów	1.	---

Podrubryka 1.4.2 - Budynek

Lp.	Numer i nazwa pola	Indeks	Treść pola
1.	1. Identyfikator budynku	21, 22	246901_1.0002.AR_40.18.1_BUD
	2. Identyfikator działki	1.	---
	3. Położenie	1.	21, 22 1
	4. Dane adresowe	1.	A: nazwa ulicy (alei, placu) B: numer porządkowy budynku
		21, 22	12
	5. Liczba kondygnacji	21, 22	8.0
	6. Liczba samodzielnych lokali	---	---
	7. Powierzchnia użytkowa budynku	---	---
	8. Przeznaczenie budynku	21, 22	BUDYNEK MIESZKALNY
	9. Dalszy opis	Numer księgi	1. ---

Lp.	Numer i nazwa pola	Indeks	Treść pola
10.	Nieruchomość, na której usytuowany jest budynek	1.	A: numer księgi wieczystej B: numer obrębu ewidencyjnego C: numer działki ewidencyjnej
		---	---
		---	---
		---	---
11.	Odrębność	21, 22	NIE
12.	Odlączenie - numer księgi wieczystej	Numer księgi	---
		---	---
13.	Przyłączenie - numer księgi wieczystej	Numer księgi	1.
		---	---
14.	Informacja o wyodrębnionych lokalach	1.	A: numer lokalu B: numer księgi wieczystej
		27, 28	UŻYTKOWY 2
		27, 28	KA1K / 00133124 / 8
		31, 32	10
		31, 32	KA1K / 00133072 / 8
		35, 36	UŻYT. 3
		35, 36	KA1K / 00133063 / 2
		39, 40	4
		39, 40	KA1K / 00133181 / 5
		45, 46	3
		45, 46	KA1K / 00134031 / 6
		50, 51	1
		50, 51	KA1K / 00134701 / 4
		54, 55	7
		54, 55	KA1K / 00134992 / 0
		58, 59	5A
		58, 59	KA1K / 00136453 / 4
		62, 63	5C
		62, 63	KA1K / 00136454 / 1
		66, 67	8B
		66, 67	KA1K / 00136534 / 6
		70, 71	11B
		70, 71	KA1K / 00136535 / 3
		74, 75	9A
		74, 75	KA1K / 00136830 / 1
		78, 79	9B
		78, 79	KA1K / 00137152 / 1
		82, 83	2B
		82, 83	KA1K / 00137287 / 6

15.	wieczyste	97, 98	2C
	A: numer lokalu	97, 98	KA1K / 00137519 / 2
16.	A: numer lokalu	120, 121	3E
	B: numer księgi wieczyste	120, 121	KA1K / 00138031 / 4
17.	A: numer lokalu	141, 142	6D
	B: numer księgi wieczyste	141, 142	KA1K / 00139124 / 0
15. Części wspólne po wyodrębnieniu lokali			
2. 1. Identyfikator budynku			
2. Identyfikator działki			
3. Położenie			
4. Dane adresowe			
5. Liczba kondygnacji			
6. Liczba samodzielnych lokali			
7. Powierzchnia użytkowa budynku			
8. Przeznaczenie budynku			
9. Dalszy opis budynku			
10. Nieruchomość, na której usytuowany jest budynek			
11. Odrębność			
12. Odłączenie - numer księgi wieczyste			
13. Przyłączenie - numer księgi wieczyste			
14. Informacja o wyodrębnionych lokalach			
1. A: numer lokalu			
B: numer księgi wieczyste			
2. A: numer lokalu			
B: numer księgi wieczyste			
3. A: numer lokalu			
B: numer księgi wieczyste			
4. A: numer lokalu			
B: numer księgi wieczyste			
5. A: numer lokalu			
B: numer księgi wieczyste			
6. A: numer lokalu			

	B: numer księgi wieczyste	110, 111	KA1K / 00137780 / 2
7.	A: numer lokalu	115, 116	3E
	B: numer księgi wieczyste	115, 116	KA1K / 00137781 / 9
8.	A: numer lokalu	128, 129	3
	B: numer księgi wieczyste	128, 129	KA1K / 00138990 / 4
9.	A: numer lokalu	133, 134	2
	B: numer księgi wieczyste	133, 134	KA1K / 00138897 / 2
10.	A: numer lokalu	137, 138	4
	B: numer księgi wieczyste	137, 138	KA1K / 00138898 / 9
11.	A: numer lokalu	146, 147	9C
	B: numer księgi wieczyste	146, 147	KA1K / 00140147 / 7
12.	A: numer lokalu	151, 152	1
	B: numer księgi wieczyste	151, 152	KA1K / 00140475 / 5
13.	A: numer lokalu	156, 157	10A
	B: numer księgi wieczyste	156, 157	KA1K / 00140754 / 5
14.	A: numer lokalu	160, 161	9A
	B: numer księgi wieczyste	160, 161	KA1K / 00142625 / 6
15.	A: numer lokalu	164, 165	10B
	B: numer księgi wieczyste	164, 165	KA1K / 00142473 / 5
15. Części wspólne po wyodrębnieniu lokali			

Podrubryka 1.4.3 - Urządzenie

Brak wpisu

Podrubryka 1.4.4 - Lokal

Brak wpisu

Rubryka 1.5 - Obszar

Numer i nazwa pola	Indeks	Treść pola
	Wpisu	
1. Obszar	1	810,0000 M2

Rubryka 1.6 - Zgodność z danymi ewidencji gruntów i budynków

Brak wpisu

Rubryka 1.7 - Podstawa oznaczenia (sprostowania)

Informacje znajdują się w zestawieniu rubryk podstaw wpisów umieszczonym na końcu treści księgi

Rubryka 1.8 - Dane o wniosku i chwili wpisu

Informacje znajdują się w zestawieniu rubryk danych o wnioskach i chwil wpisów umieszczonym na końcu treści księgi

Rubryka 1.9 - Komentarz

Brak wpisu

WNIOSKI I PODSTAWY WPISÓW W KSIĘDZE WIECZysteJ

Zestawienie rubryk - podstaw wpisów

Nr	Dane o wniosku	Indeks	podst.	Treść pola
		Wpisu	Wykr.	
1	Dane o wniosku	DZ. KW. / KA1K / 00000803 / 66 / 001		
Rubryka - Podstawa oznaczenia (sprostowania)				
Lp.	Numer i nazwa pola	Indeks	podst.	Treść pola
		Wpisu	Wykr.	
1.	1. Podstawa oznaczenia (sprostowania)	---	---	WYPIS Z REJESTRU GRUNTÓW Z WYRYSEM Z EWIDENCJI GRUNTÓW
	2. Data sporządzenia			2006-03-24
	3. Nazwa organu			PREZYDENT MIASTA KATOWICE
	4. Siedziba organu			KATOWICE
Położenie dokumentu				
1.	Położenie dokumentu	5. Numer karty akt	---	8-9
		6. Numer księgi	---	//
21	Dane o wniosku	DZ. KW. / KA1K / 00000182 / 16 / 001		
Rubryka - Podstawa oznaczenia (sprostowania)				
Lp.	Numer i nazwa pola	Indeks	podst.	Treść pola
		Wpisu	Wykr.	
1.	1. Podstawa oznaczenia (sprostowania)	---	---	WYPIS Z REJESTRU GRUNTÓW
	2. Data sporządzenia			2015-12-21
	3. Nazwa organu			PREZYDENT MIASTA KATOWICE
	4. Siedziba organu			KATOWICE
Położenie dokumentu				
1.	Położenie dokumentu	5. Numer karty akt	---	281-282
		6. Numer księgi	---	//
22	Dane o wniosku	DZ. KW. / KA1K / 00000282 / 16 / 001		
Rubryka - Podstawa oznaczenia (sprostowania)				
Lp.	Numer i nazwa pola	Indeks	podst.	Treść pola
		Wpisu	Wykr.	
1.	1. Podstawa oznaczenia (sprostowania)	---	---	WYPIS Z KARTOTEKI BUDYNKÓW
	2. Data sporządzenia			2015-12-29
	3. Nazwa organu			PREZYDENT MIASTA KATOWICE
	4. Siedziba organu			KATOWICE
Położenie dokumentu				
1.	Położenie dokumentu	5. Numer karty akt	---	283
		6. Numer księgi	---	//

24	Dane o wniosku	Indeks	podst.	Treść pola
		Wpisu	Wykr.	
	Dane o wniosku	DZ. KW. / KA1K / 00000243 / 16 / 001		
Rubryka - Podstawa oznaczenia (sprostowania)				
Lp.	Numer i nazwa pola	Indeks	podst.	Treść pola
		Wpisu	Wykr.	
1.	1. Podstawa oznaczenia (sprostowania)	---	---	WYPIS Z REJESTRU GRUNTÓW
	2. Data sporządzenia			2015-12-21
	3. Nazwa organu			PREZYDENT MIASTA KATOWICE
	4. Siedziba organu			KATOWICE
Położenie dokumentu				
1.	Położenie dokumentu	5. Numer karty akt	---	281-282
		6. Numer księgi	---	//
26	Dane o wniosku	DZ. KW. / KA1K / 00000283 / 16 / 001		
Rubryka - Podstawa oznaczenia (sprostowania)				
Lp.	Numer i nazwa pola	Indeks	podst.	Treść pola
		Wpisu	Wykr.	
1.	1. Podstawa oznaczenia (sprostowania)	---	---	UMOWA USTANOWIENIA ODREBNEJ WLASNOŚCI LOKALU I UMOWA SPRZEDAŻY
	2. Data sporządzenia			2015-12-30
	3. Nazwa organu			NOTARIUSZ RAFAŁ SZMAL
	4. Siedziba organu			CZELADŹ
Położenie dokumentu				
1.	Położenie dokumentu	5. Numer karty akt	---	3-7
		6. Numer księgi	---	KA1K / 00132965 / 8
27	Dane o wniosku	DZ. KW. / KA1K / 00001377 / 16 / 001		
Rubryka - Podstawa oznaczenia (sprostowania)				
Lp.	Numer i nazwa pola	Indeks	podst.	Treść pola
		Wpisu	Wykr.	
1.	1. Podstawa oznaczenia (sprostowania)	---	---	WYPIS Z REJESTRU GRUNTÓW
	2. Data sporządzenia			2015-12-21
	3. Nazwa organu			PREZYDENT MIASTA KATOWICE
	4. Siedziba organu			KATOWICE
Położenie dokumentu				
1.	Położenie dokumentu	5. Numer karty akt	---	281-282
		6. Numer księgi	---	//
28	Dane o wniosku	DZ. KW. / KA1K / 00001377 / 16 / 001		
Rubryka - Podstawa oznaczenia (sprostowania)				
Lp.	Numer i nazwa pola	Indeks	podst.	Treść pola

1.	1. Podstawa oznaczenia (sprostowania)	---	---	---	---	UMOWA USTANOWIENIA ODREBNEJ WLASNOSCI LOKALU I UMOWA SPRZEDAZY
	2. Data sporządzenia					2016-01-22
	3. Nazwa organu					NOTARIUSZ RAFAL SZMAL CZELADZ
	4. Siedziba organu					
Polozenie dokumentu						
1.	Polozenie dokumentu	5. Numer karty akt	---	---	---	3-7
		6. Numer ksiegi				KA1K / 00133124 / 8

Dane o wniosku <small>DZ. KW. / KA1K / 0000955 / 16 / 001</small>						
Rubryka - Podstawa oznaczenia (sprostowania)						
Lp.	Numer i nazwa pola	Indeks	podst.	Wpisy	Wykr.	Treść pola
1.	1. Podstawa oznaczenia (sprostowania)	---	---	---	---	WYPIS Z REJESTRU GRUNTOW
	2. Data sporządzenia					2015-12-21
	3. Nazwa organu					PREZYDENT MIASTA KATOWICE
	4. Siedziba organu					
Polozenie dokumentu						
1.	Polozenie dokumentu	5. Numer karty akt	---	---	---	281-282
		6. Numer ksiegi				//

Dane o wniosku <small>DZ. KW. / KA1K / 0000955 / 16 / 001</small>						
Rubryka - Podstawa oznaczenia (sprostowania)						
Lp.	Numer i nazwa pola	Indeks	podst.	Wpisy	Wykr.	Treść pola
1.	1. Podstawa oznaczenia (sprostowania)	---	---	---	---	OŚWIADCZENIE O USTANOWIENIU ODREBNEJ WLASNOSCI LOKALU
	2. Data sporządzenia					2016-01-15
	3. Nazwa organu					NOTARIUSZ RAFAL SZMAL CZELADZ
	4. Siedziba organu					
Polozenie dokumentu						
1.	Polozenie dokumentu	5. Numer karty akt	---	---	---	2-5
		6. Numer ksiegi				KA1K / 00133072 / 8

Dane o wniosku <small>DZ. KW. / KA1K / 0000873 / 16 / 001</small>						
Rubryka - Podstawa oznaczenia (sprostowania)						
Lp.	Numer i nazwa pola	Indeks	podst.	Wpisy	Wykr.	Treść pola
1.	1. Podstawa oznaczenia (sprostowania)	---	---	---	---	WYPIS Z REJESTRU GRUNTOW

	3. Nazwa organu					NOTARIUSZ RAFAL SZMAL CZELADZ
	4. Siedziba organu					
Polozenie dokumentu						
1.	Polozenie dokumentu	5. Numer karty akt	---	---	---	3-7
		6. Numer ksiegi				KA1K / 00133181 / 5

Dane o wniosku <small>DZ. KW. / KA1K / 0002761 / 16 / 001</small>						
Rubryka - Podstawa oznaczenia (sprostowania)						
Lp.	Numer i nazwa pola	Indeks	podst.	Wpisy	Wykr.	Treść pola
1.	1. Podstawa oznaczenia (sprostowania)	---	---	---	---	WYPIS Z REJESTRU GRUNTOW
	2. Data sporządzenia					2015-12-21
	3. Nazwa organu					PREZYDENT MIASTA KATOWICE
	4. Siedziba organu					
Polozenie dokumentu						
1.	Polozenie dokumentu	5. Numer karty akt	---	---	---	281-282
		6. Numer ksiegi				//

Dane o wniosku <small>DZ. KW. / KA1K / 0000746 / 10 / 001</small>						
Rubryka - Podstawa oznaczenia (sprostowania)						
Lp.	Numer i nazwa pola	Indeks	podst.	Wpisy	Wykr.	Treść pola
1.	1. Podstawa oznaczenia (sprostowania)	---	---	---	---	UMOWA USTANOWIENIA ODREBNEJ WLASNOSCI LOKALU I UMOWA SPRZEDAZY
	2. Data sporządzenia					2016-04-25
	3. Nazwa organu					NOTARIUSZ RAFAL SZMAL CZELADZ
	4. Siedziba organu					
Polozenie dokumentu						
1.	Polozenie dokumentu	5. Numer karty akt	---	---	---	2-6
		6. Numer ksiegi				KA1K / 00134031 / 6

Dane o wniosku <small>DZ. KW. / KA1K / 0001720 / 16 / 001</small>						
Rubryka - Podstawa oznaczenia (sprostowania)						
Lp.	Numer i nazwa pola	Indeks	podst.	Wpisy	Wykr.	Treść pola
1.	1. Podstawa oznaczenia (sprostowania)	---	---	---	---	WYPIS Z REJESTRU GRUNTOW
	2. Data sporządzenia					2015-12-21
	3. Nazwa organu					PREZYDENT MIASTA KATOWICE
	4. Siedziba organu					
Polozenie dokumentu						

	2. Data sporządzenia					2015-12-21
	3. Nazwa organu					PREZYDENT MIASTA KATOWICE
	4. Siedziba organu					
Polozenie dokumentu						
1.	Polozenie dokumentu	5. Numer karty akt	---	---	---	281-282
		6. Numer ksiegi				//

Dane o wniosku <small>DZ. KW. / KA1K / 0000873 / 16 / 001</small>						
Rubryka - Podstawa oznaczenia (sprostowania)						
Lp.	Numer i nazwa pola	Indeks	podst.	Wpisy	Wykr.	Treść pola
1.	1. Podstawa oznaczenia (sprostowania)	---	---	---	---	UMOWA USTANOWIENIA ODREBNEJ WLASNOSCI LOKALU I UMOWA SPRZEDAZY
	2. Data sporządzenia					2016-01-14
	3. Nazwa organu					NOTARIUSZ RAFAL SZMAL CZELADZ
	4. Siedziba organu					
Polozenie dokumentu						
1.	Polozenie dokumentu	5. Numer karty akt	---	---	---	2-6
		6. Numer ksiegi				KA1K / 00133063 / 2

Dane o wniosku <small>DZ. KW. / KA1K / 00001817 / 16 / 001</small>						
Rubryka - Podstawa oznaczenia (sprostowania)						
Lp.	Numer i nazwa pola	Indeks	podst.	Wpisy	Wykr.	Treść pola
1.	1. Podstawa oznaczenia (sprostowania)	---	---	---	---	WYPIS Z REJESTRU GRUNTOW
	2. Data sporządzenia					2015-12-21
	3. Nazwa organu					PREZYDENT MIASTA KATOWICE
	4. Siedziba organu					
Polozenie dokumentu						
1.	Polozenie dokumentu	5. Numer karty akt	---	---	---	281-282
		6. Numer ksiegi				//

Dane o wniosku <small>DZ. KW. / KA1K / 00001817 / 16 / 001</small>						
Rubryka - Podstawa oznaczenia (sprostowania)						
Lp.	Numer i nazwa pola	Indeks	podst.	Wpisy	Wykr.	Treść pola
1.	1. Podstawa oznaczenia (sprostowania)	---	---	---	---	UMOWA USTANOWIENIA ODREBNEJ WLASNOSCI LOKALU I UMOWA SPRZEDAZY
	2. Data sporządzenia					2016-01-29

	5. Numer karty akt	---	---	---	---	281-282
	6. Numer ksiegi					//

Dane o wniosku <small>DZ. KW. / KA1K / 0001720 / 16 / 001</small>						
Rubryka - Podstawa oznaczenia (sprostowania)						
Lp.	Numer i nazwa pola	Indeks	podst.	Wpisy	Wykr.	Treść pola
1.	1. Podstawa oznaczenia (sprostowania)	---	---	---	---	UMOWA USTANOWIENIA ODREBNEJ WLASNOSCI LOKALU I UMOWA SPRZEDAZY
	2. Data sporządzenia					2016-07-04
	3. Nazwa organu					NOTARIUSZ RAFAL SZMAL CZELADZ
	4. Siedziba organu					
Polozenie dokumentu						
1.	Polozenie dokumentu	5. Numer karty akt	---	---	---	7-11
		6. Numer ksiegi				KA1K / 00134701 / 4

Dane o wniosku <small>DZ. KW. / KA1K / 00013748 / 16 / 001</small>						
Rubryka - Podstawa oznaczenia (sprostowania)						
Lp.	Numer i nazwa pola	Indeks	podst.	Wpisy	Wykr.	Treść pola
1.	1. Podstawa oznaczenia (sprostowania)	---	---	---	---	WYPIS Z REJESTRU GRUNTOW
	2. Data sporządzenia					2015-12-21
	3. Nazwa organu					PREZYDENT MIASTA KATOWICE
	4. Siedziba organu					
Polozenie dokumentu						
1.	Polozenie dokumentu	5. Numer karty akt	---	---	---	281-282
		6. Numer ksiegi				//

Dane o wniosku <small>DZ. KW. / KA1K / 00013748 / 16 / 001</small>						
Rubryka - Podstawa oznaczenia (sprostowania)						
Lp.	Numer i nazwa pola	Indeks	podst.	Wpisy	Wykr.	Treść pola
1.	1. Podstawa oznaczenia (sprostowania)	---	---	---	---	UMOWA USTANOWIENIA ODREBNEJ WLASNOSCI LOKALU I UMOWA SPRZEDAZY
	2. Data sporządzenia					2016-07-04
	3. Nazwa organu					ZASTEPCA NOTARIALNY OLIMPIA PŁONKA CZELADZ
	4. Siedziba organu					
Polozenie dokumentu						

1.	Położenie dokumentu	5. Numer karty akt	---	---	5-11
		6. Numer księgi			KA1K / 00134992 / 0
58 Dane o wniosku <small>DZ. KW. / KA1K / 00023708 / 16 / 001</small>					
Rubryka - Podstawa oznaczenia (sprostowania)					
Lp.	Numer i nazwa pola	Indeks Wpisu	podst. Wykr.	Treść pola	
1.	1. Podstawa oznaczenia (sprostowania)	---	---	WYPIS Z REJESTRU GRUNTÓW	
	2. Data sporządzenia			2015-12-21	
	3. Nazwa organu			PREZYDENT MIASTA KATOWICE	
	4. Siedziba organu			KATOWICE	
Położenie dokumentu					
1.	Położenie dokumentu	5. Numer karty akt	---	---	281-282
		6. Numer księgi			//
59 Dane o wniosku <small>DZ. KW. / KA1K / 00023708 / 16 / 001</small>					
Rubryka - Podstawa oznaczenia (sprostowania)					
Lp.	Numer i nazwa pola	Indeks Wpisu	podst. Wykr.	Treść pola	
1.	1. Podstawa oznaczenia (sprostowania)	---	---	UMOWA USTANOWIENIA ODREBNEJ WŁASNOŚCI LOKALI I UMOWA SPRZEDAŻY	
	2. Data sporządzenia			2016-12-27	
	3. Nazwa organu			NOTARIUSZ AGATA NIELACNA-SZOPA CZELADŹ	
	4. Siedziba organu			CZELADŹ	
Położenie dokumentu					
1.	Położenie dokumentu	5. Numer karty akt	---	---	11-16
		6. Numer księgi			KA1K / 00136453 / 4
62 Dane o wniosku <small>DZ. KW. / KA1K / 00023709 / 16 / 001</small>					
Rubryka - Podstawa oznaczenia (sprostowania)					
Lp.	Numer i nazwa pola	Indeks Wpisu	podst. Wykr.	Treść pola	
1.	1. Podstawa oznaczenia (sprostowania)	---	---	WYPIS Z REJESTRU GRUNTÓW	
	2. Data sporządzenia			2015-12-21	
	3. Nazwa organu			PREZYDENT MIASTA KATOWICE	
	4. Siedziba organu			KATOWICE	
Położenie dokumentu					
1.	Położenie dokumentu	5. Numer karty akt	---	---	281-282
		6. Numer księgi			//
62 Dane o wniosku <small>DZ. KW. / KA1K / 00023709 / 16 / 001</small>					
Rubryka - Podstawa oznaczenia (sprostowania)					
Lp.	Numer i nazwa pola	Indeks Wpisu	podst. Wykr.	Treść pola	
1.	1. Podstawa oznaczenia (sprostowania)	---	---	UMOWA USTANOWIENIA ODREBNEJ WŁASNOŚCI LOKALI I UMOWA SPRZEDAŻY	
	2. Data sporządzenia			2017-01-04	
	3. Nazwa organu			NOTARIUSZ RAFAŁ SZMAŁ CZELADŹ	
	4. Siedziba organu			CZELADŹ	
Położenie dokumentu					
1.	Położenie dokumentu	5. Numer karty akt	---	---	6-12
		6. Numer księgi			KA1K / 00136534 / 6

63	Dane o wniosku <small>DZ. KW. / KA1K / 00000200 / 17 / 001</small>				
Rubryka - Podstawa oznaczenia (sprostowania)					
Lp.	Numer i nazwa pola	Indeks Wpisu	podst. Wykr.	Treść pola	
1.	1. Podstawa oznaczenia (sprostowania)	---	---	UMOWA USTANOWIENIA ODREBNEJ WŁASNOŚCI LOKALI I UMOWA SPRZEDAŻY	
	2. Data sporządzenia			2016-12-27	
	3. Nazwa organu			NOTARIUSZ AGATA NIELACNA-SZOPA CZELADŹ	
	4. Siedziba organu			CZELADŹ	
Położenie dokumentu					
1.	Położenie dokumentu	5. Numer karty akt	---	---	11-16
		6. Numer księgi			KA1K / 00136453 / 4
66 Dane o wniosku <small>DZ. KW. / KA1K / 00000200 / 17 / 001</small>					
Rubryka - Podstawa oznaczenia (sprostowania)					
Lp.	Numer i nazwa pola	Indeks Wpisu	podst. Wykr.	Treść pola	
1.	1. Podstawa oznaczenia (sprostowania)	---	---	WYPIS Z REJESTRU GRUNTÓW	
	2. Data sporządzenia			2015-12-21	
	3. Nazwa organu			PREZYDENT MIASTA KATOWICE	
	4. Siedziba organu			KATOWICE	
Położenie dokumentu					
1.	Położenie dokumentu	5. Numer karty akt	---	---	281-282
		6. Numer księgi			//
67 Dane o wniosku <small>DZ. KW. / KA1K / 00000200 / 17 / 001</small>					
Rubryka - Podstawa oznaczenia (sprostowania)					
Lp.	Numer i nazwa pola	Indeks Wpisu	podst. Wykr.	Treść pola	
1.	1. Podstawa oznaczenia (sprostowania)	---	---	UMOWA USTANOWIENIA ODREBNEJ WŁASNOŚCI LOKALI I UMOWA SPRZEDAŻY	
	2. Data sporządzenia			2017-01-04	
	3. Nazwa organu			NOTARIUSZ RAFAŁ SZMAŁ CZELADŹ	
	4. Siedziba organu			CZELADŹ	
Położenie dokumentu					
1.	Położenie dokumentu	5. Numer karty akt	---	---	6-12
		6. Numer księgi			KA1K / 00136534 / 6
70 Dane o wniosku <small>DZ. KW. / KA1K / 00000201 / 17 / 001</small>					

Rubryka - Podstawa oznaczenia (sprostowania)					
Lp.	Numer i nazwa pola	Indeks Wpisu	podst. Wykr.	Treść pola	
1.	1. Podstawa oznaczenia (sprostowania)	---	---	WYPIS Z REJESTRU GRUNTÓW	
	2. Data sporządzenia			2015-12-21	
	3. Nazwa organu			PREZYDENT MIASTA KATOWICE	
	4. Siedziba organu			KATOWICE	
Położenie dokumentu					
1.	Położenie dokumentu	5. Numer karty akt	---	---	201-282
		6. Numer księgi			//
71 Dane o wniosku <small>DZ. KW. / KA1K / 00000201 / 17 / 001</small>					
Rubryka - Podstawa oznaczenia (sprostowania)					
Lp.	Numer i nazwa pola	Indeks Wpisu	podst. Wykr.	Treść pola	
1.	1. Podstawa oznaczenia (sprostowania)	---	---	UMOWA USTANOWIENIA ODREBNEJ WŁASNOŚCI LOKALI I UMOWA SPRZEDAŻY	
	2. Data sporządzenia			2017-01-04	
	3. Nazwa organu			NOTARIUSZ RAFAŁ SZMAŁ CZELADŹ	
	4. Siedziba organu			CZELADŹ	
Położenie dokumentu					
1.	Położenie dokumentu	5. Numer karty akt	---	---	6-12
		6. Numer księgi			KA1K / 00136534 / 6
74 Dane o wniosku <small>DZ. KW. / KA1K / 00000202 / 17 / 001</small>					
Rubryka - Podstawa oznaczenia (sprostowania)					
Lp.	Numer i nazwa pola	Indeks Wpisu	podst. Wykr.	Treść pola	
1.	1. Podstawa oznaczenia (sprostowania)	---	---	WYPIS Z REJESTRU GRUNTÓW	
	2. Data sporządzenia			2015-12-21	
	3. Nazwa organu			PREZYDENT MIASTA KATOWICE	
	4. Siedziba organu			KATOWICE	
Położenie dokumentu					
1.	Położenie dokumentu	5. Numer karty akt	---	---	281-282
		6. Numer księgi			//
75 Dane o wniosku <small>DZ. KW. / KA1K / 00000202 / 17 / 001</small>					
Rubryka - Podstawa oznaczenia (sprostowania)					
Lp.	Numer i nazwa pola	Indeks Wpisu	podst. Wykr.	Treść pola	
1.	1. Podstawa oznaczenia (sprostowania)	---	---	UMOWA	

Rubryka - Podstawa oznaczenia (sprostowania)					
Lp.	Numer i nazwa pola	Indeks Wpisu	podst. Wykr.	Treść pola	
1.	1. Podstawa oznaczenia (sprostowania)	---	---	UMOWA USTANOWIENIA ODREBNEJ WŁASNOŚCI LOKALI I UMOWA SPRZEDAŻY	
	2. Data sporządzenia			2017-02-05	
	3. Nazwa organu			NOTARIUSZ AGATA NIELACNA-SZOPA CZELADŹ	
	4. Siedziba organu			CZELADŹ	
Położenie dokumentu					
1.	Położenie dokumentu	5. Numer karty akt	---	---	5-10
		6. Numer księgi			KA1K / 00136830 / 1
78 Dane o wniosku <small>DZ. KW. / KA1K / 00000202 / 17 / 001</small>					
Rubryka - Podstawa oznaczenia (sprostowania)					
Lp.	Numer i nazwa pola	Indeks Wpisu	podst. Wykr.	Treść pola	
1.	1. Podstawa oznaczenia (sprostowania)	---	---	WYPIS Z REJESTRU GRUNTÓW	
	2. Data sporządzenia			2015-12-21	
	3. Nazwa organu			PREZYDENT MIASTA KATOWICE	
	4. Siedziba organu			KATOWICE	
Położenie dokumentu					
1.	Położenie dokumentu	5. Numer karty akt	---	---	281-282
		6. Numer księgi			//
79 Dane o wniosku <small>DZ. KW. / KA1K / 00000202 / 17 / 001</small>					
Rubryka - Podstawa oznaczenia (sprostowania)					
Lp.	Numer i nazwa pola	Indeks Wpisu	podst. Wykr.	Treść pola	
1.	1. Podstawa oznaczenia (sprostowania)	---	---	UMOWA USTANOWIENIA ODREBNEJ WŁASNOŚCI LOKALI I UMOWA SPRZEDAŻY	
	2. Data sporządzenia			2017-02-06	
	3. Nazwa organu			NOTARIUSZ AGATA NIELACNA-SZOPA CZELADŹ	
	4. Siedziba organu			CZELADŹ	
Położenie dokumentu					
1.	Położenie dokumentu	5. Numer karty akt	---	---	7-12
		6. Numer księgi			KA1K / 00137152 / 1
82 Dane o wniosku <small>DZ. KW. / KA1K / 00000202 / 17 / 001</small>					
Rubryka - Podstawa oznaczenia (sprostowania)					
Lp.	Numer i nazwa pola	Indeks Wpisu	podst. Wykr.	Treść pola	
1.	1. Podstawa oznaczenia (sprostowania)	---	---	WYPIS Z REJESTRU GRUNTÓW	

2. Data sporządzenia		2017-09-13	
3. Nazwa organu		NOTARIUSZ RAFAL SZMAL CZELADZ	
4. Siedziba organu			
Położenie dokumentu			
1.	Położenie dokumentu	5. Numer karty akt	6-10
		6. Numer księgi	KA1K / 00139124 / 0
Dane o wniosku <small>DZ. KW. / KA1K / 0002147 / 17 / 001</small>			
Rubryka - Podstawa oznaczenia (sprostowania)			
Lp.	Numer i nazwa pola	Indeks wpis	Indeks post. Wykr.
1.	1. Podstawa oznaczenia (sprostowania)		
	2. Data sporządzenia		2015-12-21
	3. Nazwa organu		PREZYDENT MIASTA KATOWICE
	4. Siedziba organu		KATOWICE
Położenie dokumentu			
1.	Położenie dokumentu	5. Numer karty akt	281-282
		6. Numer księgi	//
Dane o wniosku <small>DZ. KW. / KA1K / 0002147 / 17 / 001</small>			
Rubryka - Podstawa oznaczenia (sprostowania)			
Lp.	Numer i nazwa pola	Indeks wpis	Indeks post. Wykr.
1.	1. Podstawa oznaczenia (sprostowania)		
	2. Data sporządzenia		2017-11-29
	3. Nazwa organu		NOTARIUSZ RAFAL SZMAL CZELADZ
	4. Siedziba organu		
Położenie dokumentu			
1.	Położenie dokumentu	5. Numer karty akt	5-11
		6. Numer księgi	KA1K / 00140147 / 7
Dane o wniosku <small>DZ. KW. / KA1K / 0002638 / 17 / 001</small>			
Rubryka - Podstawa oznaczenia (sprostowania)			
Lp.	Numer i nazwa pola	Indeks wpis	Indeks post. Wykr.
1.	1. Podstawa oznaczenia (sprostowania)		
	2. Data sporządzenia		2015-12-21
	3. Nazwa organu		PREZYDENT MIASTA

4. Siedziba organu		KATOWICE	
5. Numer karty akt		//	
6. Numer księgi		//	
Położenie dokumentu			
1.	Położenie dokumentu	5. Numer karty akt	281-282
		6. Numer księgi	//
Dane o wniosku <small>DZ. KW. / KA1K / 0001908 / 18 / 001</small>			
Rubryka - Podstawa oznaczenia (sprostowania)			
Lp.	Numer i nazwa pola	Indeks wpis	Indeks post. Wykr.
1.	1. Podstawa oznaczenia (sprostowania)		
	2. Data sporządzenia		2017-12-21
	3. Nazwa organu		NOTARIUSZ RAFAL SZMAL CZELADZ
	4. Siedziba organu		
Położenie dokumentu			
1.	Położenie dokumentu	5. Numer karty akt	5-9
		6. Numer księgi	KA1K / 00140475 / 5
Dane o wniosku <small>DZ. KW. / KA1K / 0001498 / 18 / 001</small>			
Rubryka - Podstawa oznaczenia (sprostowania)			
Lp.	Numer i nazwa pola	Indeks wpis	Indeks post. Wykr.
1.	1. Podstawa oznaczenia (sprostowania)		
	2. Data sporządzenia		2015-12-21
	3. Nazwa organu		PREZYDENT MIASTA KATOWICE
	4. Siedziba organu		KATOWICE
Położenie dokumentu			
1.	Położenie dokumentu	5. Numer karty akt	281-282
		6. Numer księgi	//
Dane o wniosku <small>DZ. KW. / KA1K / 0001598 / 18 / 001</small>			
Rubryka - Podstawa oznaczenia (sprostowania)			
Lp.	Numer i nazwa pola	Indeks wpis	Indeks post. Wykr.
1.	1. Podstawa oznaczenia (sprostowania)		
	2. Data sporządzenia		2018-01-22
	3. Nazwa organu		NOTARIUSZ RAFAL SZMAL

4. Siedziba organu		CZELADZ	
5. Numer karty akt		5-10	
6. Numer księgi		KA1K / 00140754 / 5	
Położenie dokumentu			
1.	Położenie dokumentu	5. Numer karty akt	281-282
		6. Numer księgi	//
Dane o wniosku <small>DZ. KW. / KA1K / 00017011 / 18 / 001</small>			
Rubryka - Podstawa oznaczenia (sprostowania)			
Lp.	Numer i nazwa pola	Indeks wpis	Indeks post. Wykr.
1.	1. Podstawa oznaczenia (sprostowania)		
	2. Data sporządzenia		2015-12-21
	3. Nazwa organu		PREZYDENT MIASTA KATOWICE
	4. Siedziba organu		KATOWICE
Położenie dokumentu			
1.	Położenie dokumentu	5. Numer karty akt	281-282
		6. Numer księgi	//
Dane o wniosku <small>DZ. KW. / KA1K / 00017011 / 18 / 001</small>			
Rubryka - Podstawa oznaczenia (sprostowania)			
Lp.	Numer i nazwa pola	Indeks wpis	Indeks post. Wykr.
1.	1. Podstawa oznaczenia (sprostowania)		
	2. Data sporządzenia		2018-09-16
	3. Nazwa organu		NOTARIUSZ RAFAL SZMAL CZELADZ
	4. Siedziba organu		
Położenie dokumentu			
1.	Położenie dokumentu	5. Numer karty akt	6-11
		6. Numer księgi	KA1K / 00142625 / 6
Dane o wniosku <small>DZ. KW. / KA1K / 00015654 / 18 / 001</small>			
Rubryka - Podstawa oznaczenia (sprostowania)			
Lp.	Numer i nazwa pola	Indeks wpis	Indeks post. Wykr.
1.	1. Podstawa oznaczenia (sprostowania)		
	2. Data sporządzenia		2015-12-21
	3. Nazwa organu		PREZYDENT MIASTA KATOWICE
	4. Siedziba organu		KATOWICE
Położenie dokumentu			
1.	Położenie dokumentu	5. Numer karty akt	281-282

6. Numer księgi		//	
Położenie dokumentu			
1.	Położenie dokumentu	5. Numer karty akt	6-11
		6. Numer księgi	KA1K / 00142473 / 5
Dane o wniosku <small>DZ. KW. / KA1K / 00015654 / 18 / 001</small>			
Rubryka - Podstawa oznaczenia (sprostowania)			
Lp.	Numer i nazwa pola	Indeks wpis	Indeks post. Wykr.
1.	1. Podstawa oznaczenia (sprostowania)		
	2. Data sporządzenia		2018-07-26
	3. Nazwa organu		NOTARIUSZ MARTA CHOLEWA CZELADZ
	4. Siedziba organu		
Położenie dokumentu			
1.	Położenie dokumentu	5. Numer karty akt	6-11
		6. Numer księgi	KA1K / 00142473 / 5
Dane o wniosku <small>DZ. KW. / KA1K / 00015654 / 18 / 001</small>			
Rubryka - Podstawa oznaczenia (sprostowania)			
Lp.	Numer i nazwa pola	Indeks wpis	Indeks post. Wykr.
1.	1. Podstawa oznaczenia (sprostowania)		
	2. Data sporządzenia		2018-09-16
	3. Nazwa organu		NOTARIUSZ RAFAL SZMAL CZELADZ
	4. Siedziba organu		
Położenie dokumentu			
1.	Położenie dokumentu	5. Numer karty akt	6-11
		6. Numer księgi	KA1K / 00142625 / 6
Dane o wniosku <small>DZ. KW. / KA1K / 00015654 / 18 / 001</small>			
Rubryka - Podstawa oznaczenia (sprostowania)			
Lp.	Numer i nazwa pola	Indeks wpis	Indeks post. Wykr.
1.	1. Podstawa oznaczenia (sprostowania)		
	2. Data sporządzenia		2015-12-21
	3. Nazwa organu		PREZYDENT MIASTA KATOWICE
	4. Siedziba organu		KATOWICE
Położenie dokumentu			
1.	Położenie dokumentu	5. Numer karty akt	281-282

14. Podrubryka - Dane o wniosku			
Numer i nazwa pola		Treść pola	
Wpisu		Kod żąd.	
1. Chwila wpływu	---	2016-01-07 10:15:00	
2. Rodzaj dziennika		DZ. KW.	
3. Numer dziennika		KA1K / 00000263 / 16	WZKW / 001
4. Czy z urzędu		NIE	
Położenie wniosku	5. Numer karty akt	3-7	
	6. Numer księgi	KA1K / 00132965 / 8	
Podrubryka - Chwila wpisu			
Numer i nazwa pola		Treść pola	
Wpisu		Kod żąd.	
1. Chwila wpisu	---	2016-02-12-09.36.27.846915	
Wpisujący	Imię	IWONA	
	Nazwisko	JAWORSKA	
	Stanowisko	REF	
15. Podrubryka - Dane o wniosku			
Numer i nazwa pola		Treść pola	
Wpisu		Kod żąd.	
1. Chwila wpływu	---	2016-01-27 10:00:00	
2. Rodzaj dziennika		DZ. KW.	
3. Numer dziennika		KA1K / 00001377 / 16	WZKW / 001
4. Czy z urzędu		NIE	
Położenie wniosku	5. Numer karty akt	3-7	
	6. Numer księgi	KA1K / 00133124 / 8	
Podrubryka - Chwila wpisu			
Numer i nazwa pola		Treść pola	
Wpisu		Kod żąd.	
1. Chwila wpisu	---	2016-02-12-10.33.34.477401	
Wpisujący	Imię	MARZENA	
	Nazwisko	HASSA	
	Stanowisko	REF	
16. Podrubryka - Dane o wniosku			
Numer i nazwa pola		Treść pola	
Wpisu		Kod żąd.	
1. Chwila wpływu	---	2016-01-20 09:30:00	
2. Rodzaj dziennika		DZ. KW.	
3. Numer dziennika		KA1K / 00000955 / 16	WZKW / 001
4. Czy z urzędu		NIE	
Położenie wniosku	5. Numer karty akt	2-5	
	6. Numer księgi	KA1K / 00133072 / 8	
Podrubryka - Chwila wpisu			
Numer i nazwa pola		Treść pola	
Wpisu		Kod żąd.	
1. Chwila wpisu	---	2016-02-12-11.35.12.206416	
Wpisujący	Imię	DOMINIKA	
	Nazwisko	SROKOSZ ADAMCYK	
	Stanowisko	REF	
17. Podrubryka - Dane o wniosku			
Numer i nazwa pola		Treść pola	
Wpisu		Kod żąd.	
1. Chwila wpływu	---	2016-01-19 09:30:00	
2. Rodzaj dziennika		DZ. KW.	
3. Numer dziennika		KA1K / 00000873 / 16	WZKW / 001

4. Czy z urzędu			
Położenie wniosku		5. Numer karty akt	
		6. Numer księgi	
		KA1K / 00133063 / 2	
Podrubryka - Chwila wpisu			
Numer i nazwa pola		Treść pola	
Wpisu		Kod żąd.	
1. Chwila wpisu	---	2016-02-16-08.59.49.000310	
Wpisujący	Imię	KATARZYNA	
	Nazwisko	MARZEC MALEK	
	Stanowisko	REF	
18. Podrubryka - Dane o wniosku			
Numer i nazwa pola		Treść pola	
Wpisu		Kod żąd.	
1. Chwila wpływu	---	2016-02-03 09:30:00	
2. Rodzaj dziennika		DZ. KW.	
3. Numer dziennika		KA1K / 00001817 / 16	WZKW / 001
4. Czy z urzędu		NIE	
Położenie wniosku	5. Numer karty akt	3-7	
	6. Numer księgi	KA1K / 00133181 / 5	
Podrubryka - Chwila wpisu			
Numer i nazwa pola		Treść pola	
Wpisu		Kod żąd.	
1. Chwila wpisu	---	2016-02-22-13.59.31.000909	
Wpisujący	Imię	MARZENA	
	Nazwisko	HASSA	
	Stanowisko	REF	
21. Podrubryka - Dane o wniosku			
Numer i nazwa pola		Treść pola	
Wpisu		Kod żąd.	
1. Chwila wpływu	---	2016-05-02 11:00:00	
2. Rodzaj dziennika		DZ. KW.	
3. Numer dziennika		KA1K / 00007464 / 16	WZKW / 001
4. Czy z urzędu		NIE	
Położenie wniosku	5. Numer karty akt	2-6	
	6. Numer księgi	KA1K / 00134031 / 6	
Podrubryka - Chwila wpisu			
Numer i nazwa pola		Treść pola	
Wpisu		Kod żąd.	
1. Chwila wpisu	---	2016-06-10-12.39.38.100561	
Wpisujący	Imię	KATARZYNA	
	Nazwisko	MARZEC MALEK	
	Stanowisko	REF	
22. Podrubryka - Dane o wniosku			
Numer i nazwa pola		Treść pola	
Wpisu		Kod żąd.	
1. Chwila wpływu	---	2016-07-04 14:49:22	
2. Rodzaj dziennika		DZ. KW.	
3. Numer dziennika		KA1K / 00011720 / 16	WZKW / 001
4. Czy z urzędu		NIE	
Położenie wniosku	5. Numer karty akt	2-5	
	6. Numer księgi	KA1K / 00134701 / 4	
Podrubryka - Chwila wpisu			
Numer i nazwa pola		Treść pola	
Wpisu		Kod żąd.	
1. Chwila wpisu	---	2016-07-29-14.05.08.727472	
Wpisujący	Imię	DOROTA	

Nazwisko		KIMEL	
Stanowisko		REF	
23. Podrubryka - Dane o wniosku			
Numer i nazwa pola		Treść pola	
Wpisu		Kod żąd.	
1. Chwila wpływu	---	2016-08-04 13:12:04	
2. Rodzaj dziennika		DZ. KW.	
3. Numer dziennika		KA1K / 00013748 / 16	WZKW / 001
4. Czy z urzędu		NIE	
Położenie wniosku	5. Numer karty akt	2-3	
	6. Numer księgi	KA1K / 00134992 / 0	
Podrubryka - Chwila wpisu			
Numer i nazwa pola		Treść pola	
Wpisu		Kod żąd.	
1. Chwila wpisu	---	2016-08-10-11.57.00.841657	
Wpisujący	Imię	MARZENA	
	Nazwisko	HASSA	
	Stanowisko	REF	
24. Podrubryka - Dane o wniosku			
Numer i nazwa pola		Treść pola	
Wpisu		Kod żąd.	
1. Chwila wpływu	---	2016-12-27 13:35:00	
2. Rodzaj dziennika		DZ. KW.	
3. Numer dziennika		KA1K / 00023708 / 16	WZKW / 001
4. Czy z urzędu		NIE	
Położenie wniosku	5. Numer karty akt	2-4	
	6. Numer księgi	KA1K / 00136453 / 4	
Podrubryka - Chwila wpisu			
Numer i nazwa pola		Treść pola	
Wpisu		Kod żąd.	
1. Chwila wpisu	---	2017-01-20-14.22.20.220033	
Wpisujący	Imię	MARZENA	
	Nazwisko	HASSA	
	Stanowisko	REF	
25. Podrubryka - Dane o wniosku			
Numer i nazwa pola		Treść pola	
Wpisu		Kod żąd.	
1. Chwila wpływu	---	2016-12-27 13:35:00	
2. Rodzaj dziennika		DZ. KW.	
3. Numer dziennika		KA1K / 00023709 / 16	WZKW / 001
4. Czy z urzędu		NIE	
Położenie wniosku	5. Numer karty akt	2-4	
	6. Numer księgi	KA1K / 00136453 / 4	
Podrubryka - Chwila wpisu			
Numer i nazwa pola		Treść pola	
Wpisu		Kod żąd.	
1. Chwila wpisu	---	2017-01-25-14.03.45.845448	
Wpisujący	Imię	MARZENA	
	Nazwisko	HASSA	
	Stanowisko	REF	
26. Podrubryka - Dane o wniosku			
Numer i nazwa pola		Treść pola	
Wpisu		Kod żąd.	
1. Chwila wpływu	---	2017-01-04 12:41:00	
2. Rodzaj dziennika		DZ. KW.	

3. Numer dziennika		KA1K / 00000200 / 17 / 001	
4. Czy z urzędu			
Położenie wniosku		5. Numer karty akt	
		6. Numer księgi	
		KA1K / 00136534 / 6	
Podrubryka - Chwila wpisu			
Numer i nazwa pola		Treść pola	
Wpisu		Kod żąd.	
1. Chwila wpisu	---	2017-02-21-12.54.54.366316	
Wpisujący	Imię	DOROTA	
	Nazwisko	KIMEL	
	Stanowisko	REF	
27. Podrubryka - Dane o wniosku			
Numer i nazwa pola		Treść pola	
Wpisu		Kod żąd.	
1. Chwila wpływu	---	2017-01-04 12:41:00	
2. Rodzaj dziennika		DZ. KW.	
3. Numer dziennika		KA1K / 0000201 / 17	WZKW / 001
4. Czy z urzędu		NIE	
Położenie wniosku	5. Numer karty akt	2-4	
	6. Numer księgi	KA1K / 00136534 / 6	
Podrubryka - Chwila wpisu			
Numer i nazwa pola		Treść pola	
Wpisu		Kod żąd.	
1. Chwila wpisu	---	2017-02-22-11.35.54.865398	
Wpisujący	Imię	DOROTA	
	Nazwisko	KIMEL	
	Stanowisko	REF	
28. Podrubryka - Dane o wniosku			
Numer i nazwa pola		Treść pola	
Wpisu		Kod żąd.	
1. Chwila wpływu	---	2017-02-06 16:04:00	
2. Rodzaj dziennika		DZ. KW.	
3. Numer dziennika		KA1K / 00002320 / 17	WZKW / 001
4. Czy z urzędu		NIE	
Położenie wniosku	5. Numer karty akt	2-3	
	6. Numer księgi	KA1K / 00136830 / 1	
Podrubryka - Chwila wpisu			
Numer i nazwa pola		Treść pola	
Wpisu		Kod żąd.	
1. Chwila wpisu	---	2017-03-22-12.43.25.738044	
Wpisujący	Imię	DOROTA	
	Nazwisko	KIMEL	
	Stanowisko	REF	
29. Podrubryka - Dane o wniosku			
Numer i nazwa pola		Treść pola	
Wpisu		Kod żąd.	
1. Chwila wpływu	---	2017-03-14 17:07:00	
2. Rodzaj dziennika		DZ. KW.	
3. Numer dziennika		KA1K / 00004979 / 17	WZKW / 001
4. Czy z urzędu		NIE	
Położenie wniosku	5. Numer karty akt	2-4	
	6. Numer księgi	KA1K / 00137152 / 1	
Podrubryka - Chwila wpisu			

1. Chwila wpisu				2017-03-31-13.47.57.187422
Wpisujący		Imię		BARBARA
		Nazwisko		WALAG
		Stanowisko		SSR
Podrubryka - Dane o wniosku				
Numer i nazwa pola		Wpisu		Treść pola
1. Chwila wpływu		2017-03-29 16:17:00		Kod żąd.
2. Rodzaj dziennika		DZ. KW.		
3. Numer dziennika		KA1K / 00006175 / 17		WZKW / 001
4. Czy z urzędu		NIE		
Polozenie wniosku		5. Numer karty akt		2-4
		6. Numer księgi		KA1K / 00137287 / 6
Podrubryka - Chwila wpisu				
1. Chwila wpisu		2017-04-28-11.17.22.632100		
Wpisujący		Imię		KATARZYNA
		Nazwisko		MARZEC MALEK
		Stanowisko		REF
Podrubryka - Dane o wniosku				
Numer i nazwa pola		Wpisu		Treść pola
1. Chwila wpływu		2017-03-29 16:17:00		Kod żąd.
2. Rodzaj dziennika		DZ. KW.		
3. Numer dziennika		KA1K / 00006176 / 17		WZKW / 001
4. Czy z urzędu		NIE		
Polozenie wniosku		5. Numer karty akt		2-4
		6. Numer księgi		KA1K / 00137287 / 6
Podrubryka - Chwila wpisu				
1. Chwila wpisu		2017-04-28-12.54.45.408751		
Wpisujący		Imię		KATARZYNA
		Nazwisko		MARZEC MALEK
		Stanowisko		REF
Podrubryka - Dane o wniosku				
Numer i nazwa pola		Wpisu		Treść pola
1. Chwila wpływu		2017-04-13 15:04:00		Kod żąd.
2. Rodzaj dziennika		DZ. KW.		
3. Numer dziennika		KA1K / 00007328 / 17		WZKW / 001
4. Czy z urzędu		NIE		
Polozenie wniosku		5. Numer karty akt		2-3
		6. Numer księgi		KA1K / 00137449 / 0
Podrubryka - Chwila wpisu				
1. Chwila wpisu		2017-05-11-13.19.41.569629		
Wpisujący		Imię		MARZENA
		Nazwisko		HASSA
		Stanowisko		REF
Podrubryka - Dane o wniosku				
Numer i nazwa pola		Wpisu		Treść pola
1. Chwila wpływu		2017-05-18 17:03:00		Kod żąd.
2. Rodzaj dziennika		DZ. KW.		
3. Numer dziennika		KA1K / 00009666 / 17		WZKW / 001
4. Czy z urzędu		NIE		
Polozenie wniosku		5. Numer karty akt		2-4
		6. Numer księgi		KA1K / 00137780 / 2
Podrubryka - Chwila wpisu				
1. Chwila wpisu		2017-06-13-13.48.56.574632		
Wpisujący		Imię		KATARZYNA
		Nazwisko		MARZEC MALEK
		Stanowisko		REF

1. Chwila wpływu				2017-04-24 14:30:00
2. Rodzaj dziennika		DZ. KW.		
3. Numer dziennika		KA1K / 00007858 / 17		WZKW / 001
4. Czy z urzędu		NIE		
Polozenie wniosku		5. Numer karty akt		2-3
		6. Numer księgi		KA1K / 00137519 / 2
Podrubryka - Chwila wpisu				
1. Chwila wpisu		2017-05-13-09.26.14.270484		
Wpisujący		Imię		MARZENA
		Nazwisko		HASSA
		Stanowisko		REF
Podrubryka - Dane o wniosku				
Numer i nazwa pola		Wpisu		Treść pola
1. Chwila wpływu		2017-04-24 15:43:00		Kod żąd.
2. Rodzaj dziennika		DZ. KW.		
3. Numer dziennika		KA1K / 00007872 / 17		WZKW / 001
4. Czy z urzędu		NIE		
Polozenie wniosku		5. Numer karty akt		2-4
		6. Numer księgi		KA1K / 00137522 / 6
Podrubryka - Chwila wpisu				
1. Chwila wpisu		2017-05-16-13.45.38.016496		
Wpisujący		Imię		IWCRA
		Nazwisko		JAWORSKA
		Stanowisko		REF
Podrubryka - Dane o wniosku				
Numer i nazwa pola		Wpisu		Treść pola
1. Chwila wpływu		2017-04-24 15:43:00		Kod żąd.
2. Rodzaj dziennika		DZ. KW.		
3. Numer dziennika		KA1K / 00007873 / 17		WZKW / 001
4. Czy z urzędu		NIE		
Polozenie wniosku		5. Numer karty akt		2-4
		6. Numer księgi		KA1K / 00137522 / 6
Podrubryka - Chwila wpisu				
1. Chwila wpisu		2017-05-19-14.53.12.212569		
Wpisujący		Imię		IWCRA
		Nazwisko		JAWORSKA
		Stanowisko		REF
Podrubryka - Dane o wniosku				
Numer i nazwa pola		Wpisu		Treść pola
1. Chwila wpływu		2017-05-18 17:03:00		Kod żąd.
2. Rodzaj dziennika		DZ. KW.		
3. Numer dziennika		KA1K / 00009665 / 17		WZKW / 001
4. Czy z urzędu		NIE		
Polozenie wniosku		5. Numer karty akt		2-4
		6. Numer księgi		

6. Numer księgi				KA1K / 00137780 / 2
Podrubryka - Chwila wpisu				
1. Chwila wpisu		2017-06-13-13.48.56.574632		
Wpisujący		Imię		KATARZYNA
		Nazwisko		MARZEC MALEK
		Stanowisko		REF
Podrubryka - Dane o wniosku				
Numer i nazwa pola		Wpisu		Treść pola
1. Chwila wpływu		2017-05-18 17:03:00		Kod żąd.
2. Rodzaj dziennika		DZ. KW.		
3. Numer dziennika		KA1K / 00009666 / 17		WZKW / 001
4. Czy z urzędu		NIE		
Polozenie wniosku		5. Numer karty akt		2-4
		6. Numer księgi		KA1K / 00137780 / 2
Podrubryka - Chwila wpisu				
1. Chwila wpisu		2017-06-21-11.46.38.679992		
Wpisujący		Imię		KATARZYNA
		Nazwisko		MARZEC MALEK
		Stanowisko		REF
Podrubryka - Dane o wniosku				
Numer i nazwa pola		Wpisu		Treść pola
1. Chwila wpływu		2017-06-12 15:22:00		Kod żąd.
2. Rodzaj dziennika		DZ. KW.		
3. Numer dziennika		KA1K / 00011497 / 17		WZKW / 001
4. Czy z urzędu		NIE		
Polozenie wniosku		5. Numer karty akt		2-4
		6. Numer księgi		KA1K / 00138031 / 4
Podrubryka - Chwila wpisu				
1. Chwila wpisu		2017-06-22-12.05.53.645361		
Wpisujący		Imię		MARZENA
		Nazwisko		HASSA
		Stanowisko		REF
Podrubryka - Dane o wniosku				
Numer i nazwa pola		Wpisu		Treść pola
1. Chwila wpływu		2017-09-04 12:40:00		Kod żąd.
2. Rodzaj dziennika		DZ. KW.		
3. Numer dziennika		KA1K / 00017085 / 17		WZKW / 001
4. Czy z urzędu		NIE		
Polozenie wniosku		5. Numer karty akt		2-3
		6. Numer księgi		KA1K / 00138990 / 4
Podrubryka - Chwila wpisu				
1. Chwila wpisu		2017-10-05-15.06.40.118873		
Wpisujący		Imię		DOMINIKA
		Nazwisko		SROKOSZ ADAMCZYK
		Stanowisko		REF

1. Chwila wpływu				2017-08-30 14:24:00
2. Rodzaj dziennika		DZ. KW.		
3. Numer dziennika		KA1K / 00016723 / 17		WZKW / 001
4. Czy z urzędu		NIE		
Polozenie wniosku		5. Numer karty akt		2-4
		6. Numer księgi		KA1K / 00138897 / 2
Podrubryka - Chwila wpisu				
1. Chwila wpisu		2017-10-20-13.12.56.448556		
Wpisujący		Imię		IWCRA
		Nazwisko		JAWORSKA
		Stanowisko		REF
Podrubryka - Dane o wniosku				
Numer i nazwa pola		Wpisu		Treść pola
1. Chwila wpływu		2017-08-30 14:24:00		Kod żąd.
2. Rodzaj dziennika		DZ. KW.		
3. Numer dziennika		KA1K / 00016724 / 17		WZKW / 001
4. Czy z urzędu		NIE		
Polozenie wniosku		5. Numer karty akt		2-4
		6. Numer księgi		KA1K / 00138897 / 2
Podrubryka - Chwila wpisu				
1. Chwila wpisu		2017-10-20-13.38.34.486337		
Wpisujący		Imię		IWCRA
		Nazwisko		JAWORSKA
		Stanowisko		REF
Podrubryka - Dane o wniosku				
Numer i nazwa pola		Wpisu		Treść pola
1. Chwila wpływu		2017-09-13 15:52:00		Kod żąd.
2. Rodzaj dziennika		DZ. KW.		
3. Numer dziennika		KA1K / 00017814 / 17		WZKW / 001
4. Czy z urzędu		NIE		
Polozenie wniosku		5. Numer karty akt		2-4
		6. Numer księgi		KA1K / 00139124 / 0
Podrubryka - Chwila wpisu				
1. Chwila wpisu		2017-11-08-11.00.07.453923		
Wpisujący		Imię		IWCRA
		Nazwisko		JAWORSKA
		Stanowisko		REF
Podrubryka - Dane o wniosku				
Numer i nazwa pola		Wpisu		Treść pola
1. Chwila wpływu		2017-11-29 16:11:00		Kod żąd.
2. Rodzaj dziennika		DZ. KW.		
3. Numer dziennika		KA1K / 00024147 / 17		WZKW / 001
4. Czy z urzędu		NIE		

Polozenie wniosku	5. Numer karty akt	2-4
	6. Numer ksiegi	KA1K / 00140147 / 7
Podrubryka - Chwila wpisu		
1. Chwila wpisu	2018-01-04-11.12.25.539749	
Wpisujacy	Imie	MARZENA
	Nazwisko	HASSA
	Stanowisko	REF
Podrubryka - Dane o wniosku		
Numer i nazwa pola		Treść pola
1. Chwila wpływu		2017-12-21 15:28:00
2. Rodzaj dziennika		DZ. KW.
3. Numer dziennika		KA1K / 00026038 / 17 WZKW / 001
4. Czy z urzędu		NIE
Polozenie wniosku	5. Numer karty akt	2-3
	6. Numer ksiegi	KA1K / 00140475 / 5
Podrubryka - Chwila wpisu		
1. Chwila wpisu	2018-01-18-10.09.16.794289	
Wpisujacy	Imie	MARZENA
	Nazwisko	HASSA
	Stanowisko	REF
Podrubryka - Dane o wniosku		
Numer i nazwa pola		Treść pola
1. Chwila wpływu		2018-01-22 15:42:00
2. Rodzaj dziennika		DZ. KW.
3. Numer dziennika		KA1K / 00001698 / 18 WZKW / 001
4. Czy z urzędu		NIE
Polozenie wniosku	5. Numer karty akt	2-4
	6. Numer ksiegi	KA1K / 00140754 / 5
Podrubryka - Chwila wpisu		
1. Chwila wpisu	2018-02-27-11.10.36.666395	
Wpisujacy	Imie	MARZENA
	Nazwisko	HASSA
	Stanowisko	REF
Podrubryka - Dane o wniosku		
Numer i nazwa pola		Treść pola
1. Chwila wpływu		2018-08-16 18:01:00
2. Rodzaj dziennika		DZ. KW.
3. Numer dziennika		KA1K / 00017011 / 18 WZKW / 001
4. Czy z urzędu		NIE
Polozenie wniosku	5. Numer karty akt	2-4
	6. Numer ksiegi	KA1K / 00142625 / 6
Podrubryka - Chwila wpisu		
1. Chwila wpisu	2018-09-21-11.31.02.139801	
Wpisujacy	Imie	DOROTA
	Nazwisko	KIMEL

Stanowisko		REF
Podrubryka - Dane o wniosku		
Numer i nazwa pola		Treść pola
1. Chwila wpływu		2018-07-26 10:23:00
2. Rodzaj dziennika		DZ. KW.
3. Numer dziennika		KA1K / 00015654 / 18 WZKW / 001
4. Czy z urzędu		NIE
Polozenie wniosku	5. Numer karty akt	2-4
	6. Numer ksiegi	KA1K / 00142473 / 5
Podrubryka - Chwila wpisu		
1. Chwila wpisu	2018-09-21-13.24.27.480948	
Wpisujacy	Imie	AGNIESZKA
	Nazwisko	POWROZNIK JAWORSKA
	Stanowisko	REF

Powrot

TREŚĆ KSIĘGI WIECZYSTEJ NR KA1K/00077845/7, STAN Z DNIA 2018-09-29 12:57

Okladka	Dział I-Q	Dział I- Sp	Dział II	Dział III	Dział IV
DZIAŁ I-SP - SPIS PRAW ZWIĄZANYCH Z WŁASNOŚCIĄ					
BRAK WPISÓW					
Nr	Zestawienie rubryk - danych o wnioskach i chwil wpisów				
Brak wpisu					

Powrot

TREŚĆ KSIĘGI WIECZYSTEJ NR KA1K/00077845/7, STAN Z DNIA 2018-09-29 12:57

Okladka	Dział I-Q	Dział I- Sp	Dział II	Dział III	Dział IV
DZIAŁ II - WŁASNOŚĆ					
Rubryka 2.1 - Wzmianki w dziale II					
Lp.	Numer i nazwa pola		Treść pola		
1.	1 A. Numer wzmianki		REP.C. / NOTA / 683093 / 18		
	1 B. Opis wzmianki		---		
	2. Chwila zamieszczenia		2018-08-24-15.39.47.429816		
	3. Chwila wykreślenia		---		
	4. Omówienie wykreślenia wzmianki		---		
1. 1	1 A. Numer wzmianki		DZ. KW. / KA1K / 17554 / 18 / 1		
	1 B. Opis wzmianki		WYODRĘBNIENIE LOKALU I ZAŁOŻENIE DLA NIEGO NOWEJ KW		
	2. Chwila zamieszczenia		2018-09-27-08.56.09.380691		
	3. Chwila wykreślenia		---		
	4. Omówienie wykreślenia wzmianki		---		
Rubryka 2.2 - Właściciel					
Podrubryka 2.2.1 - Udział					
Lp.	Numer i nazwa pola		Indeks Wpisu	Treść pola	
1.	1. Numer udziału w prawie		18	12	
	2. Wielkość udziału (licznik/mianownik)		166, 167	6835 / 20000	
	3. Rodzaj wspólności		---	---	
Podrubryka 2.2.2 - Skarb Państwa					
Brak wpisu					
Podrubryka 2.2.3 - Jednostka samorządu terytorialnego (związek międzygminny)					
Brak wpisu					
Podrubryka 2.2.4 - Inna osoba prawna lub jednostka organizacyjna niebędąca osobą prawną					
Lp.	Numer i nazwa pola		Indeks Wpisu	Treść pola	
1.	1. Lista wskazań udziałów w prawie		1.	18 12	
	2. Nazwa		18	ŚLĄSKIE KAMIENICE SPÓŁKA AKCYJNA	
	3. Siedziba		18	KATOWICE	
	4. REGON		18	242938836	
	5. Stan przejściowy		---	---	
	6. KRS		---	---	
Podrubryka 2.2.5 - Osoba fizyczna					
Brak wpisu					

Rubryka 2.3 - Właściciel wyodrębnionego lokalu

Lp.	Numer i nazwa pola	Indeks wprku	Treść pola
1.	1. Numer udziału w prawie	25	1
	2. Napis	---	---
	3. Wielkość udziału	25	791 / 20000
	A: wielkość udziału w nieruchomości wspólnej, którą stanowi grunt oraz części budynku i urządzenia, które nie służą wyłącznie do użytku właścicieli lokali.	---	---
	B: wielkość udziału w nieruchomości wspólnej, którą stanowi prawo użytkowania wieczystego oraz części budynku i urządzenia, które nie służą wyłącznie do użytku właścicieli lokali	---	---
4. Numer księgi	25	KA1K / 00132965 / 8	
5. Numer lokalu	25	UŻYTK. 1	
2.	1. Numer udziału w prawie	29	2
	2. Napis	---	---
	3. Wielkość udziału	29	1172 / 20000
	A: wielkość udziału w nieruchomości wspólnej, którą stanowi grunt oraz części budynku i urządzenia, które nie służą wyłącznie do użytku właścicieli lokali.	---	---
	B: wielkość udziału w nieruchomości wspólnej, którą stanowi prawo użytkowania wieczystego oraz części budynku i urządzenia, które nie służą wyłącznie do użytku właścicieli lokali	---	---
4. Numer księgi	29	KA1K / 00133124 / 8	
5. Numer lokalu	29	UŻYTKOWY 2	
3.	1. Numer udziału w prawie	33	3
	2. Napis	---	---
	3. Wielkość udziału	33	268 / 20000
	A: wielkość udziału w nieruchomości wspólnej, którą stanowi grunt oraz części budynku i urządzenia, które nie służą wyłącznie do użytku właścicieli lokali.	---	---
	B: wielkość udziału w nieruchomości wspólnej, którą stanowi prawo użytkowania	---	---

Lp.	Numer i nazwa pola	Indeks wprku	Treść pola
4.	4. Numer księgi	33	KA1K / 00133072 / 8
	5. Numer lokalu	33	10
	1. Numer udziału w prawie	37	4
	2. Napis	---	---
	3. Wielkość udziału	37	562 / 20000
A: wielkość udziału w nieruchomości wspólnej, którą stanowi grunt oraz części budynku i urządzenia, które nie służą wyłącznie do użytku właścicieli lokali.	---	---	
B: wielkość udziału w nieruchomości wspólnej, którą stanowi prawo użytkowania wieczystego oraz części budynku i urządzenia, które nie służą wyłącznie do użytku właścicieli lokali	---	---	
4. Numer księgi	37	KA1K / 00133063 / 2	
5. Numer lokalu	37	L.UŻYT. 3	
5.	1. Numer udziału w prawie	41	5
	2. Napis	---	---
	3. Wielkość udziału	41	780 / 20000
	A: wielkość udziału w nieruchomości wspólnej, którą stanowi grunt oraz części budynku i urządzenia, które nie służą wyłącznie do użytku właścicieli lokali.	---	---
	B: wielkość udziału w nieruchomości wspólnej, którą stanowi prawo użytkowania wieczystego oraz części budynku i urządzenia, które nie służą wyłącznie do użytku właścicieli lokali	---	---
4. Numer księgi	41	KA1K / 00133181 / 5	
5. Numer lokalu	41	4	
6.	1. Numer udziału w prawie	47	6
	2. Napis	---	---
	3. Wielkość udziału	47	579 / 20000
	A: wielkość udziału w nieruchomości wspólnej, którą stanowi grunt oraz części budynku i urządzenia, które nie służą wyłącznie do użytku właścicieli lokali.	---	---
	B: wielkość udziału w nieruchomości wspólnej,	---	---

Lp.	Numer i nazwa pola	Indeks wprku	Treść pola
7.	4. Numer księgi	47	KA1K / 00134031 / 6
	5. Numer lokalu	47	3
	1. Numer udziału w prawie	52	7
	2. Napis	---	---
	3. Wielkość udziału	52	570 / 20000
A: wielkość udziału w nieruchomości wspólnej, którą stanowi grunt oraz części budynku i urządzenia, które nie służą wyłącznie do użytku właścicieli lokali.	---	---	
B: wielkość udziału w nieruchomości wspólnej, którą stanowi prawo użytkowania wieczystego oraz części budynku i urządzenia, które nie służą wyłącznie do użytku właścicieli lokali	---	---	
4. Numer księgi	52	KA1K / 00134701 / 4	
5. Numer lokalu	52	1	
8.	1. Numer udziału w prawie	56	8
	2. Napis	---	---
	3. Wielkość udziału	56	619 / 20000
	A: wielkość udziału w nieruchomości wspólnej, którą stanowi grunt oraz części budynku i urządzenia, które nie służą wyłącznie do użytku właścicieli lokali.	---	---
	B: wielkość udziału w nieruchomości wspólnej, którą stanowi prawo użytkowania wieczystego oraz części budynku i urządzenia, które nie służą wyłącznie do użytku właścicieli lokali	---	---
4. Numer księgi	56	KA1K / 00134992 / 0	
5. Numer lokalu	56	7	
9.	1. Numer udziału w prawie	60	9
	2. Napis	---	---
	3. Wielkość udziału	60	283 / 20000
	A: wielkość udziału w nieruchomości wspólnej, którą stanowi grunt oraz części budynku i urządzenia, które nie służą wyłącznie do użytku właścicieli lokali.	---	---
	B: wielkość udziału w nieruchomości wspólnej,	---	---

Lp.	Numer i nazwa pola	Indeks wprku	Treść pola
10.	4. Numer księgi	60	5A
	5. Numer lokalu	60	10
	1. Numer udziału w prawie	64	10
	2. Napis	---	---
	3. Wielkość udziału	64	326 / 20000
A: wielkość udziału w nieruchomości wspólnej, którą stanowi grunt oraz części budynku i urządzenia, które nie służą wyłącznie do użytku właścicieli lokali.	---	---	
B: wielkość udziału w nieruchomości wspólnej, którą stanowi prawo użytkowania wieczystego oraz części budynku i urządzenia, które nie służą wyłącznie do użytku właścicieli lokali	---	---	
4. Numer księgi	64	KA1K / 00136454 / 1	
5. Numer lokalu	64	5C	
11.	1. Numer udziału w prawie	68	11
	2. Napis	---	---
	3. Wielkość udziału	68	220 / 20000
	A: wielkość udziału w nieruchomości wspólnej, którą stanowi grunt oraz części budynku i urządzenia, które nie służą wyłącznie do użytku właścicieli lokali.	---	---
	B: wielkość udziału w nieruchomości wspólnej, którą stanowi prawo użytkowania wieczystego oraz części budynku i urządzenia, które nie służą wyłącznie do użytku właścicieli lokali	---	---
4. Numer księgi	68	KA1K / 00136534 / 6	
5. Numer lokalu	68	8B	
12.	1. Numer udziału w prawie	72	12
	2. Napis	---	---
	3. Wielkość udziału	72	264 / 20000
	A: wielkość udziału w nieruchomości wspólnej, którą stanowi grunt oraz części budynku i urządzenia, które nie	---	---
	B: wielkość udziału w nieruchomości wspólnej,	---	---

	szują wyłącznie do użytku właścicieli lokali.		
	B: wielkość udziału w nieruchomości wspólnej, którą stanowi prawo użytkowania wieczystego oraz części budynku i urządzenia, które nie służą wyłącznie do użytku właścicieli lokali	---	---
4. Numer księgi	72	KA1K / 00136535 / 3	
5. Numer lokalu	72	11B	
13. 1. Numer udziału w prawie	76	13	
2. Napis	---	---	
3. Wielkość udziału	A: wielkość udziału w nieruchomości wspólnej, którą stanowi grunt oraz części budynku i urządzenia, które nie służą wyłącznie do użytku właścicieli lokali. B: wielkość udziału w nieruchomości wspólnej, którą stanowi prawo użytkowania wieczystego oraz części budynku i urządzenia, które nie służą wyłącznie do użytku właścicieli lokali	76	143 / 20000
		---	---
4. Numer księgi	76	KA1K / 00077845 / 7	
5. Numer lokalu	76	9A	
14. 1. Numer udziału w prawie	80	14	
2. Napis	---	---	
3. Wielkość udziału	A: wielkość udziału w nieruchomości wspólnej, którą stanowi grunt oraz części budynku i urządzenia, które nie służą wyłącznie do użytku właścicieli lokali. B: wielkość udziału w nieruchomości wspólnej, którą stanowi prawo użytkowania wieczystego oraz części budynku i urządzenia, które nie służą wyłącznie do użytku właścicieli lokali	80	251 / 20000
		---	---
4. Numer księgi	80	KA1K / 00137152 / 1	
5. Numer lokalu	80	9B	
15. 1. Numer udziału w prawie	84	15	
2. Napis	---	---	
3. Wielkość udziału	A: wielkość udziału w nieruchomości wspólnej, którą stanowi grunt oraz	84	216 / 20000

	części budynku i urządzenia, które nie służą wyłącznie do użytku właścicieli lokali.		
	B: wielkość udziału w nieruchomości wspólnej, którą stanowi prawo użytkowania wieczystego oraz części budynku i urządzenia, które nie służą wyłącznie do użytku właścicieli lokali	---	---
4. Numer księgi	84	KA1K / 00137287 / 6	
5. Numer lokalu	84	2B	
16. 1. Numer udziału w prawie	89	16	
2. Napis	---	---	
3. Wielkość udziału	A: wielkość udziału w nieruchomości wspólnej, którą stanowi grunt oraz części budynku i urządzenia, które nie służą wyłącznie do użytku właścicieli lokali. B: wielkość udziału w nieruchomości wspólnej, którą stanowi prawo użytkowania wieczystego oraz części budynku i urządzenia, które nie służą wyłącznie do użytku właścicieli lokali	89	184 / 20000
		---	---
4. Numer księgi	89	KA1K / 00137288 / 3	
5. Numer lokalu	89	3A	
17. 1. Numer udziału w prawie	94	17	
2. Napis	---	---	
3. Wielkość udziału	A: wielkość udziału w nieruchomości wspólnej, którą stanowi grunt oraz części budynku i urządzenia, które nie służą wyłącznie do użytku właścicieli lokali. B: wielkość udziału w nieruchomości wspólnej, którą stanowi prawo użytkowania wieczystego oraz części budynku i urządzenia, które nie służą wyłącznie do użytku właścicieli lokali	94	691 / 20000
		---	---
4. Numer księgi	94	KA1K / 00137449 / 0	
5. Numer lokalu	94	6	
18. 1. Numer udziału w prawie	99	18	
2. Napis	---	---	
3. Wielkość udziału	A: wielkość udziału w	99	238 / 20000

	udziału	nieruchomości wspólnej, którą stanowi grunt oraz części budynku i urządzenia, które nie służą wyłącznie do użytku właścicieli lokali.		
		B: wielkość udziału w nieruchomości wspólnej, którą stanowi prawo użytkowania wieczystego oraz części budynku i urządzenia, które nie służą wyłącznie do użytku właścicieli lokali	---	---
4. Numer księgi	99	KA1K / 00137519 / 2		
5. Numer lokalu	99	2C		
19. 1. Numer udziału w prawie	103	19		
2. Napis	---	---		
3. Wielkość udziału	A: wielkość udziału w nieruchomości wspólnej, którą stanowi grunt oraz części budynku i urządzenia, które nie służą wyłącznie do użytku właścicieli lokali. B: wielkość udziału w nieruchomości wspólnej, którą stanowi prawo użytkowania wieczystego oraz części budynku i urządzenia, które nie służą wyłącznie do użytku właścicieli lokali	103	257 / 20000	
		---	---	
4. Numer księgi	103	KA1K / 00137522 / 6		
5. Numer lokalu	103	7C		
20. 1. Numer udziału w prawie	107	20		
2. Napis	---	---		
3. Wielkość udziału	A: wielkość udziału w nieruchomości wspólnej, którą stanowi grunt oraz części budynku i urządzenia, które nie służą wyłącznie do użytku właścicieli lokali. B: wielkość udziału w nieruchomości wspólnej, którą stanowi prawo użytkowania wieczystego oraz części budynku i urządzenia, które nie służą wyłącznie do użytku właścicieli lokali	107	241 / 20000	
		---	---	
4. Numer księgi	107	KA1K / 00137523 / 3		
5. Numer lokalu	107	7E		
21. 1. Numer udziału w prawie	112	21		

	2. Napis	---	---
	3. Wielkość udziału	A: wielkość udziału w nieruchomości wspólnej, którą stanowi grunt oraz części budynku i urządzenia, które nie służą wyłącznie do użytku właścicieli lokali. B: wielkość udziału w nieruchomości wspólnej, którą stanowi prawo użytkowania wieczystego oraz części budynku i urządzenia, które nie służą wyłącznie do użytku właścicieli lokali	112 235 / 20000
		---	---
4. Numer księgi	112	KA1K / 00137780 / 2	
5. Numer lokalu	112	3C	
22. 1. Numer udziału w prawie	117	22	
2. Napis	---	---	
3. Wielkość udziału	A: wielkość udziału w nieruchomości wspólnej, którą stanowi grunt oraz części budynku i urządzenia, które nie służą wyłącznie do użytku właścicieli lokali. B: wielkość udziału w nieruchomości wspólnej, którą stanowi prawo użytkowania wieczystego oraz części budynku i urządzenia, które nie służą wyłącznie do użytku właścicieli lokali	117	220 / 20000
		---	---
4. Numer księgi	117	KA1K / 00137781 / 9	
5. Numer lokalu	117	3E	
23. 1. Numer udziału w prawie	122	23	
2. Napis	---	---	
3. Wielkość udziału	A: wielkość udziału w nieruchomości wspólnej, którą stanowi grunt oraz części budynku i urządzenia, które nie służą wyłącznie do użytku właścicieli lokali. B: wielkość udziału w nieruchomości wspólnej, którą stanowi prawo użytkowania wieczystego oraz części budynku i urządzenia, które nie służą wyłącznie do użytku właścicieli lokali	122	251 / 20000
		---	---
4. Numer księgi	122	KA1K / 00138031 / 4	

5. Numer lokalu	122	9E	
24. 1. Numer udziału w prawie	130	24	
2. Napis	---	---	
3. Wielkość udziału	130	691 / 20000	
A: wielkość udziału w nieruchomości wspólnej, którą stanowi grunt oraz części budynku i urządzenia, które nie służą wyłącznie do użytku właścicieli lokali.			
B: wielkość udziału w nieruchomości wspólnej, którą stanowi prawo użytkowania wieczystego oraz części budynku i urządzenia, które nie służą wyłącznie do użytku właścicieli lokali			
4. Numer księgi	130	KA1K / 00138990 / 4	
5. Numer lokalu	130	8	
25. 1. Numer udziału w prawie	135	25	
2. Napis	---	---	
3. Wielkość udziału	135	548 / 20000	
A: wielkość udziału w nieruchomości wspólnej, którą stanowi grunt oraz części budynku i urządzenia, które nie służą wyłącznie do użytku właścicieli lokali.			
B: wielkość udziału w nieruchomości wspólnej, którą stanowi prawo użytkowania wieczystego oraz części budynku i urządzenia, które nie służą wyłącznie do użytku właścicieli lokali			
4. Numer księgi	135	KA1K / 00138897 / 2	
5. Numer lokalu	135	2	
26. 1. Numer udziału w prawie	139	26	
2. Napis	---	---	
3. Wielkość udziału	139	565 / 20000	
A: wielkość udziału w nieruchomości wspólnej, którą stanowi grunt oraz części budynku i urządzenia, które nie służą wyłącznie do użytku właścicieli lokali.			
B: wielkość udziału w nieruchomości wspólnej, którą stanowi prawo użytkowania wieczystego oraz części budynku i urządzenia, które nie służą wyłącznie do użytku właścicieli lokali			
4. Numer księgi	139	26	
5. Numer lokalu	139	26	

10/39

https://przebadania-ekw.ms.gov.pl/ekw_przKsiegiWieczyste/pokazWydruk

4. Numer księgi	139	KA1K / 00138898 / 9	
5. Numer lokalu	139	4	
27. 1. Numer udziału w prawie	143	27	
2. Napis	---	---	
3. Wielkość udziału	143	234 / 20000	
A: wielkość udziału w nieruchomości wspólnej, którą stanowi grunt oraz części budynku i urządzenia, które nie służą wyłącznie do użytku właścicieli lokali.			
B: wielkość udziału w nieruchomości wspólnej, którą stanowi prawo użytkowania wieczystego oraz części budynku i urządzenia, które nie służą wyłącznie do użytku właścicieli lokali			
4. Numer księgi	143	KA1K / 00139124 / 0	
5. Numer lokalu	143	6D	
28. 1. Numer udziału w prawie	148	28	
2. Napis	---	---	
3. Wielkość udziału	148	251 / 20000	
A: wielkość udziału w nieruchomości wspólnej, którą stanowi grunt oraz części budynku i urządzenia, które nie służą wyłącznie do użytku właścicieli lokali.			
B: wielkość udziału w nieruchomości wspólnej, którą stanowi prawo użytkowania wieczystego oraz części budynku i urządzenia, które nie służą wyłącznie do użytku właścicieli lokali			
4. Numer księgi	148	KA1K / 00140147 / 7	
5. Numer lokalu	148	9C	
29. 1. Numer udziału w prawie	153	29	
2. Napis	---	---	
3. Wielkość udziału	153	922 / 20000	
A: wielkość udziału w nieruchomości wspólnej, którą stanowi grunt oraz części budynku i urządzenia, które nie służą wyłącznie do użytku właścicieli lokali.			
B: wielkość udziału w nieruchomości wspólnej, którą stanowi prawo użytkowania wieczystego oraz części			
4. Numer księgi	153	29	
5. Numer lokalu	153	29	

11/39

https://przebadania-ekw.ms.gov.pl/ekw_przKsiegiWieczyste/pokazWydruk

4. Numer księgi	153	KA1K / 00140475 / 5	
5. Numer lokalu	153	1	
30. 1. Numer udziału w prawie	158	30	
2. Napis	---	---	
3. Wielkość udziału	158	135 / 20000	
A: wielkość udziału w nieruchomości wspólnej, którą stanowi grunt oraz części budynku i urządzenia, które nie służą wyłącznie do użytku właścicieli lokali.			
B: wielkość udziału w nieruchomości wspólnej, którą stanowi prawo użytkowania wieczystego oraz części budynku i urządzenia, które nie służą wyłącznie do użytku właścicieli lokali			
4. Numer księgi	158	KA1K / 00140754 / 5	
5. Numer lokalu	158	10A	
31. 1. Numer udziału w prawie	162	31	
2. Napis	---	---	
3. Wielkość udziału	162	202 / 20000	
A: wielkość udziału w nieruchomości wspólnej, którą stanowi grunt oraz części budynku i urządzenia, które nie służą wyłącznie do użytku właścicieli lokali.			
B: wielkość udziału w nieruchomości wspólnej, którą stanowi prawo użytkowania wieczystego oraz części budynku i urządzenia, które nie służą wyłącznie do użytku właścicieli lokali			
4. Numer księgi	162	KA1K / 00142625 / 6	
5. Numer lokalu	162	9A	
32. 1. Numer udziału w prawie	166	32	
2. Napis	---	---	
3. Wielkość udziału	166	256 / 20000	
A: wielkość udziału w nieruchomości wspólnej, którą stanowi grunt oraz części budynku i urządzenia, które nie służą wyłącznie do użytku właścicieli lokali.			
B: wielkość udziału w nieruchomości wspólnej, którą stanowi prawo			

12/39

https://przebadania-ekw.ms.gov.pl/ekw_przKsiegiWieczyste/pokazWydruk

4. Numer księgi	166	KA1K / 00142473 / 5	
5. Numer lokalu	166	10B	

Rubryka 2.4 - Użytkownik wieczysty

Brak wpisu

Rubryka 2.5 - Uprawniony

Brak wpisu

Rubryka 2.6 - Podstawa nabycia

Informacje znajdują się w zestawieniu rubryk podstaw wpisów umieszczonym na końcu treści księgi

Rubryka 2.7 - Dane o wniosku i chwili wpisu

Informacje znajdują się w zestawieniu rubryk danych o wnioskach i chwil wpisów umieszczonym na końcu treści księgi

Rubryka 2.8 - Komentarz

Brak wpisu

WNIOSKI I PODSTAWY WPISÓW W KSIĘDZE WIECZYSTEJ

Zestawienie rubryk - podstaw wpisów			
Nr	Dane o wniosku		Indeks
			02, KW, / KA1K / 00017854 / 15 / 002
18	Dane o wniosku		
	Podrubryka - Akt notarialny		
	Lp.	Numer i nazwa pola	Treść pola
		Wpisu	Wsk.
	1.	1. Tytuł aktu	---
		2. Numer rep A	---
		3. Data sporządzenia	---
		Notariusz	---
		4. Imię pierwsze	---
		5. Imię drugie	---
		6. Nazwisko / pierwszy człon nazwiska złożonego	---
		7. Drugi człon nazwiska złożonego	---
		8. Siedziba	---
	Polożenie dokumentu		
	1.	Polożenie dokumentu	---
		9. Numer karty akt	---
		10. Numer księgi	---

13/39

https://przebadania-ekw.ms.gov.pl/ekw_przKsiegiWieczyste/pokazWydruk

Dane o wniosku					
Podrubryka - Akt notarialny					
Lp.	Numer i nazwa pola	Indeks Wpisu	podst. Wykr.	Treść pola	
1.	1. Tytuł aktu	---	---	UMOWA USTANOWIENIA ODREBNEJ WŁASNOŚCI LOKALU I UMOWA SPRZEDAŻY	
	2. Numer rep A			9319/2015	
	3. Data sporządzenia			2015-12-30	
	Notariusz	4. Imię pierwsze		RAFAŁ	
		5. Imię drugie		---	
		6. Nazwisko / pierwszy człon nazwiska złożonego		SZMAL	
		7. Drugi człon nazwiska złożonego		---	
		8. Siedziba		CZELADŹ	
Położenie dokumentu					
1.	Położenie dokumentu	9. Numer karty akt	---	---	3-7
		10. Numer księgi			KAIK / 00132965 / B

Dane o wniosku					
Podrubryka - Akt notarialny					
Lp.	Numer i nazwa pola	Indeks Wpisu	podst. Wykr.	Treść pola	
1.	1. Tytuł aktu	---	---	OŚWIADCZENIE O USTANOWIENIU ODREBNEJ WŁASNOŚCI LOKALU	
	2. Numer rep A			284/2016	
	3. Data sporządzenia			2016-01-15	
	Notariusz	4. Imię pierwsze		RAFAŁ	
		5. Imię drugie		---	
		6. Nazwisko / pierwszy człon nazwiska złożonego		SZMAL	
		7. Drugi człon nazwiska złożonego		---	
		8. Siedziba		CZELADŹ	
Położenie dokumentu					
1.	Położenie dokumentu	9. Numer karty akt	---	---	2-5
		10. Numer księgi			KAIK / 00133072 / B

Dane o wniosku					
Podrubryka - Akt notarialny					
Lp.	Numer i nazwa pola	Indeks Wpisu	podst. Wykr.	Treść pola	
1.	1. Tytuł aktu	---	---	UMOWA USTANOWIENIA ODREBNEJ WŁASNOŚCI LOKALU I UMOWA SPRZEDAŻY	
	2. Numer rep A			520/2016	
	3. Data sporządzenia			2016-01-22	
	Notariusz	4. Imię pierwsze		RAFAŁ	
		5. Imię drugie		---	
		6. Nazwisko / pierwszy człon nazwiska złożonego		SZMAL	
		7. Drugi człon nazwiska złożonego		---	
		8. Siedziba		CZELADŹ	
Położenie dokumentu					
1.	Położenie dokumentu	9. Numer karty akt	---	---	3-7
		10. Numer księgi			KAIK / 00133124 / B

Dane o wniosku					
Podrubryka - Akt notarialny					
Lp.	Numer i nazwa pola	Indeks Wpisu	podst. Wykr.	Treść pola	
1.	1. Tytuł aktu	---	---	UMOWA USTANOWIENIA ODREBNEJ WŁASNOŚCI LOKALU I UMOWA SPRZEDAŻY	
	2. Numer rep A			250/2016	
	3. Data sporządzenia			2016-01-14	
	Notariusz	4. Imię pierwsze		RAFAŁ	
		5. Imię drugie		---	
		6. Nazwisko / pierwszy człon nazwiska złożonego		SZMAL	
		7. Drugi człon nazwiska złożonego		---	
		8. Siedziba		CZELADŹ	
Położenie dokumentu					
1.	Położenie dokumentu	9. Numer karty akt	---	---	2-6
		10. Numer księgi			KAIK / 00133063 / 2

Dane o wniosku					
Podrubryka - Akt notarialny					
Lp.	Numer i nazwa pola	Indeks Wpisu	podst. Wykr.	Treść pola	
1.	1. Tytuł aktu	---	---	UMOWA USTANOWIENIA ODREBNEJ WŁASNOŚCI LOKALU I UMOWA SPRZEDAŻY	
	2. Numer rep A			767/2016	
	3. Data sporządzenia			2016-01-29	
	Notariusz	4. Imię pierwsze		RAFAŁ	
		5. Imię drugie		---	
		6. Nazwisko / pierwszy człon nazwiska złożonego		SZMAL	
		7. Drugi człon nazwiska złożonego		---	
		8. Siedziba		CZELADŹ	
Położenie dokumentu					
1.	Położenie dokumentu	9. Numer karty akt	---	---	3-7
		10. Numer księgi			KAIK / 00133181 / 5

Dane o wniosku					
Podrubryka - Akt notarialny					
Lp.	Numer i nazwa pola	Indeks Wpisu	podst. Wykr.	Treść pola	
1.	1. Tytuł aktu	---	---	UMOWA USTANOWIENIA ODREBNEJ WŁASNOŚCI LOKALU I UMOWA SPRZEDAŻY	
	2. Numer rep A			5149/2016	
	3. Data sporządzenia			2016-07-04	
	Notariusz	4. Imię pierwsze		RAFAŁ	
		5. Imię drugie		---	
		6. Nazwisko / pierwszy człon nazwiska złożonego		SZMAL	
		7. Drugi człon nazwiska złożonego		---	
		8. Siedziba		CZELADŹ	
Położenie dokumentu					
1.	Położenie dokumentu	9. Numer karty akt	---	---	7-11
		10. Numer księgi			KAIK / 00134701 / 4

Dane o wniosku					
Podrubryka - Akt notarialny					
Lp.	Numer i nazwa pola	Indeks Wpisu	podst. Wykr.	Treść pola	
1.	1. Tytuł aktu	---	---	UMOWA USTANOWIENIA ODREBNEJ WŁASNOŚCI LOKALU I UMOWA SPRZEDAŻY	
	2. Numer rep A			3375/2016	
	3. Data sporządzenia			2016-04-25	
	Notariusz	4. Imię pierwsze		RAFAŁ	
		5. Imię drugie		---	
		6. Nazwisko / pierwszy człon nazwiska złożonego		SZMAL	
		7. Drugi człon nazwiska złożonego		---	
		8. Siedziba		CZELADŹ	
Położenie dokumentu					
1.	Położenie dokumentu	9. Numer karty akt	---	---	2-6

Dane o wniosku					
Podrubryka - Akt notarialny					
Lp.	Numer i nazwa pola	Indeks Wpisu	podst. Wykr.	Treść pola	
1.	1. Tytuł aktu	---	---	UMOWA USTANOWIENIA ODREBNEJ WŁASNOŚCI LOKALU I UMOWA SPRZEDAŻY	
	2. Numer rep A			6546/2016	
	3. Data sporządzenia			2016-08-04	
	Notariusz	4. Imię pierwsze		OLIMPIA	
		5. Imię drugie		---	
		6. Nazwisko / pierwszy człon nazwiska złożonego		PEONKA	
		7. Drugi człon nazwiska złożonego		---	
		8. Siedziba		CZELADŹ	
Położenie dokumentu					
1.	Położenie dokumentu	9. Numer karty akt	---	---	5-11

1.	Polozenie dokumentu	9. Numer karty akt	---	---	11-16
		10. Numer ksiegi			KA1K / 00134992 / 0
Dane o wniosku					
DZ. KW. / KA1K / 00023708 / 16 / 001					
Podrubryka - Akt notarialny					
Lp.	Numer i nazwa pola	Indeks	podst.	Wykr.	Treść pola
1.	1. Tytuł aktu	---	---	---	UMOWA USTANOWIENIA ODREBNEJ WLASNOSCI LOKALU I UMOWA SPRZEDAZY
	2. Numer rep A				10691/2016
	3. Data sporządzenia				2016-12-27
	Notariusz	4. Imię pierwsze			AGATA
		5. Imię drugie			---
		6. Nazwisko / pierwszy człon nazwiska złożonego			NIELACNA
		7. Drugi człon nazwiska złożonego			SZOPA
		8. Siedziba			CZELADZ
Polozenie dokumentu					
1.	Polozenie dokumentu	9. Numer karty akt	---	---	11-16
		10. Numer ksiegi			KA1K / 00136453 / 4

1.	Polozenie dokumentu	9. Numer karty akt	---	---	11-16
		10. Numer ksiegi			KA1K / 00136453 / 4
Dane o wniosku					
DZ. KW. / KA1K / 0000200 / 17 / 001					
Podrubryka - Akt notarialny					
Lp.	Numer i nazwa pola	Indeks	podst.	Wykr.	Treść pola
1.	1. Tytuł aktu	---	---	---	UMOWA USTANOWIENIA ODREBNEJ WLASNOSCI LOKALU I UMOWA SPRZEDAZY
	2. Numer rep A				35/2017
	3. Data sporządzenia				2017-01-04
	Notariusz	4. Imię pierwsze			RAFAL
		5. Imię drugie			---
		6. Nazwisko / pierwszy człon nazwiska złożonego			SZMAL
		7. Drugi człon nazwiska złożonego			---
		8. Siedziba			CZELADZ
Polozenie dokumentu					
1.	Polozenie dokumentu	9. Numer karty akt	---	---	6-12
		10. Numer ksiegi			KA1K / 00136534 / 6

1.	Polozenie dokumentu	9. Numer karty akt	---	---	6-12
		10. Numer ksiegi			KA1K / 00136534 / 6
Dane o wniosku					
DZ. KW. / KA1K / 00023709 / 16 / 001					
Podrubryka - Akt notarialny					
Lp.	Numer i nazwa pola	Indeks	podst.	Wykr.	Treść pola
1.	1. Tytuł aktu	---	---	---	UMOWA USTANOWIENIA ODREBNEJ WLASNOSCI LOKALU I UMOWA SPRZEDAZY
	2. Numer rep A				10691/2016
	3. Data sporządzenia				2016-12-27
	Notariusz	4. Imię pierwsze			AGATA
		5. Imię drugie			---
		6. Nazwisko / pierwszy człon nazwiska złożonego			NIELACNA
		7. Drugi człon nazwiska złożonego			SZOPA
		8. Siedziba			CZELADZ
Polozenie dokumentu					

1.	Polozenie dokumentu	9. Numer karty akt	---	---	6-12
		10. Numer ksiegi			KA1K / 00136534 / 6
Dane o wniosku					
DZ. KW. / KA1K / 0001001 / 17 / 001					
Podrubryka - Akt notarialny					
Lp.	Numer i nazwa pola	Indeks	podst.	Wykr.	Treść pola
1.	1. Tytuł aktu	---	---	---	UMOWA USTANOWIENIA ODREBNEJ WLASNOSCI LOKALU I UMOWA SPRZEDAZY
	2. Numer rep A				35/2017
	3. Data sporządzenia				2017-01-04
	Notariusz	4. Imię pierwsze			RAFAL
		5. Imię drugie			---
		6. Nazwisko / pierwszy człon nazwiska złożonego			SZMAL
		7. Drugi człon nazwiska złożonego			---
		8. Siedziba			CZELADZ
Polozenie dokumentu					

1.	Polozenie dokumentu	9. Numer karty akt	---	---	6-12
		10. Numer ksiegi			KA1K / 00136534 / 6
Dane o wniosku					
DZ. KW. / KA1K / 0002320 / 17 / 001					
Podrubryka - Akt notarialny					
Lp.	Numer i nazwa pola	Indeks	podst.	Wykr.	Treść pola
1.	1. Tytuł aktu	---	---	---	UMOWA USTANOWIENIA ODREBNEJ WLASNOSCI LOKALU I UMOWA SPRZEDAZY
	2. Numer rep A				802/2017
	3. Data sporządzenia				2017-02-06
	Notariusz	4. Imię pierwsze			AGATA
		5. Imię drugie			---
		6. Nazwisko / pierwszy człon nazwiska złożonego			NIELACNA
		7. Drugi człon nazwiska złożonego			SZOPA
		8. Siedziba			CZELADZ
Polozenie dokumentu					
1.	Polozenie dokumentu	9. Numer karty akt	---	---	5-10
		10. Numer ksiegi			KA1K / 00136830 / 1

1.	Polozenie dokumentu	9. Numer karty akt	---	---	7-12
		10. Numer ksiegi			KA1K / 00137152 / 1
Dane o wniosku					
DZ. KW. / KA1K / 00006175 / 17 / 001					
Podrubryka - Akt notarialny					
Lp.	Numer i nazwa pola	Indeks	podst.	Wykr.	Treść pola
1.	1. Tytuł aktu	---	---	---	UMOWA USTANOWIENIA ODREBNEJ WLASNOSCI LOKALU I UMOWA SPRZEDAZY
	2. Numer rep A				2374/2017
	3. Data sporządzenia				2017-03-29
	Notariusz	4. Imię pierwsze			RAFAL
		5. Imię drugie			---
		6. Nazwisko / pierwszy człon nazwiska złożonego			SZMAL
		7. Drugi człon nazwiska złożonego			---
		8. Siedziba			CZELADZ
Polozenie dokumentu					
1.	Polozenie dokumentu	9. Numer karty akt	---	---	7-13
		10. Numer ksiegi			KA1K / 00137287 / 6

1.	Polozenie dokumentu	9. Numer karty akt	---	---	6-12
		10. Numer ksiegi			KA1K / 00136830 / 1
Dane o wniosku					
DZ. KW. / KA1K / 0004975 / 13 / 001					
Podrubryka - Akt notarialny					
Lp.	Numer i nazwa pola	Indeks	podst.	Wykr.	Treść pola
1.	1. Tytuł aktu	---	---	---	UMOWA USTANOWIENIA ODREBNEJ WLASNOSCI LOKALU I UMOWA SPRZEDAZY
	2. Numer rep A				1906/2017
	3. Data sporządzenia				2017-03-14
	Notariusz	4. Imię pierwsze			AGATA
		5. Imię drugie			---
		6. Nazwisko / pierwszy człon nazwiska złożonego			NIELACNA
		7. Drugi człon nazwiska złożonego			SZOPA
Polozenie dokumentu					

1.	Polozenie dokumentu	9. Numer karty akt	---	---	7-13
		10. Numer ksiegi			KA1K / 00137287 / 6
Dane o wniosku					
DZ. KW. / KA1K / 00006176 / 17 / 001					
Podrubryka - Akt notarialny					
Lp.	Numer i nazwa pola	Indeks	podst.	Wykr.	Treść pola
1.	1. Tytuł aktu	---	---	---	UMOWA USTANOWIENIA ODREBNEJ WLASNOSCI LOKALU I UMOWA SPRZEDAZY
	2. Numer rep A				2374/2017
	3. Data sporządzenia				2017-03-29
	Notariusz	4. Imię pierwsze			RAFAL
		5. Imię drugie			---
		6. Nazwisko / pierwszy człon nazwiska złożonego			SZMAL
		7. Drugi człon nazwiska złożonego			---
		8. Siedziba			---
Polozenie dokumentu					

1.	Polozenie dokumentu	9. Numer karty akt	---	---	6-12
		10. Numer ksiegi			KA1K / 00136830 / 1
Dane o wniosku					
DZ. KW. / KA1K / 0004975 / 13 / 001					
Podrubryka - Akt notarialny					
Lp.	Numer i nazwa pola	Indeks	podst.	Wykr.	Treść pola
1.	1. Tytuł aktu	---	---	---	UMOWA USTANOWIENIA ODREBNEJ WLASNOSCI LOKALU I UMOWA SPRZEDAZY
	2. Numer rep A				1906/2017
	3. Data sporządzenia				2017-03-14
	Notariusz	4. Imię pierwsze			AGATA
		5. Imię drugie			---
		6. Nazwisko / pierwszy człon nazwiska złożonego			NIELACNA
		7. Drugi człon nazwiska złożonego			SZOPA
Polozenie dokumentu					

1.	Polozenie dokumentu	9. Numer karty akt	---	---	7-13
		10. Numer ksiegi			KA1K / 00137287 / 6
Dane o wniosku					
DZ. KW. / KA1K / 00006176 / 17 / 001					
Podrubryka - Akt notarialny					
Lp.	Numer i nazwa pola	Indeks	podst.	Wykr.	Treść pola
1.	1. Tytuł aktu	---	---	---	UMOWA USTANOWIENIA ODREBNEJ WLASNOSCI LOKALU I UMOWA SPRZEDAZY
	2. Numer rep A				2374/2017
	3. Data sporządzenia				2017-03-29
	Notariusz	4. Imię pierwsze			RAFAL
		5. Imię drugie			---
		6. Nazwisko / pierwszy człon nazwiska złożonego			SZMAL
		7. Drugi człon nazwiska złożonego			---
		8. Siedziba			---
Polozenie dokumentu					

		złożonego		CZELADŹ	
		8. Siedziba			
Położenie dokumentu					
1.	Położenie dokumentu	9. Numer karty akt	---	---	7-13
		10. Numer księgi	KA1K / 00137267 / 6		
94 Dane o wniosku DZ. KW. / KA1K / 0007328 / 17 / 901					
Podrubryka - Akt notarialny					
Lp.	Numer i nazwa pola	Indeks	podst.	Treść pola	
		Wpisu	Wykr.	---	
1.	1. Tytuł aktu	---	---	UMOWA USTANOWIENIA ODREBNEJ WŁASNOŚCI LOKALU I UMOWA SPRZEDAŻY	
2. Numer rep A		2870/2017			
3. Data sporządzenia		2017-04-13			
Notariusz		AGATA			
4. Imię pierwsze		---			
5. Imię drugie		---			
6. Nazwisko / pierwszy człon nazwiska złożonego		NIEŁACNA			
7. Drugi człon nazwiska złożonego		SZOPA			
8. Siedziba		CZELADŹ			
Położenie dokumentu					
1.	Położenie dokumentu	9. Numer karty akt	---	---	5-9
		10. Numer księgi	KA1K / 00137449 / 0		
99 Dane o wniosku DZ. KW. / KA1K / 0007858 / 17 / 001					
Podrubryka - Akt notarialny					
Lp.	Numer i nazwa pola	Indeks	podst.	Treść pola	
		Wpisu	Wykr.	---	
1.	1. Tytuł aktu	---	---	UMOWA USTANOWIENIA ODREBNEJ WŁASNOŚCI LOKALU I UMOWA SPRZEDAŻY	
2. Numer rep A		3114/2017			
3. Data sporządzenia		2017-04-24			
Notariusz		RAFAL			
4. Imię pierwsze		---			
5. Imię drugie		---			
6. Nazwisko / pierwszy człon nazwiska złożonego		SZMAL			
7. Drugi człon nazwiska złożonego		---			

		nazwiska złożonego		CZELADŹ	
		8. Siedziba			
Położenie dokumentu					
1.	Położenie dokumentu	9. Numer karty akt	---	---	6-11
		10. Numer księgi	KA1K / 00137519 / 2		
103 Dane o wniosku DZ. KW. / KA1K / 0007872 / 17 / 001					
Podrubryka - Akt notarialny					
Lp.	Numer i nazwa pola	Indeks	podst.	Treść pola	
		Wpisu	Wykr.	---	
1.	1. Tytuł aktu	---	---	UMOWA USTANOWIENIA ODREBNEJ WŁASNOŚCI LOKALU I UMOWA SPRZEDAŻY	
2. Numer rep A		3133/2017			
3. Data sporządzenia		2017-04-24			
Notariusz		RAFAL			
4. Imię pierwsze		---			
5. Imię drugie		---			
6. Nazwisko / pierwszy człon nazwiska złożonego		SZMAL			
7. Drugi człon nazwiska złożonego		---			
8. Siedziba		CZELADŹ			
Położenie dokumentu					
1.	Położenie dokumentu	9. Numer karty akt	---	---	5-11
		10. Numer księgi	KA1K / 00137522 / 6		
107 Dane o wniosku DZ. KW. / KA1K / 0007873 / 17 / 001					
Podrubryka - Akt notarialny					
Lp.	Numer i nazwa pola	Indeks	podst.	Treść pola	
		Wpisu	Wykr.	---	
1.	1. Tytuł aktu	---	---	UMOWA USTANOWIENIA ODREBNEJ WŁASNOŚCI LOKALU I UMOWA SPRZEDAŻY	
2. Numer rep A		3133/2017			
3. Data sporządzenia		2017-04-24			
Notariusz		RAFAL			
4. Imię pierwsze		---			
5. Imię drugie		---			
6. Nazwisko / pierwszy człon nazwiska złożonego		SZMAL			
7. Drugi człon nazwiska złożonego		---			

		7. Drugi człon nazwiska złożonego		CZELADŹ	
		8. Siedziba			
Położenie dokumentu					
1.	Położenie dokumentu	9. Numer karty akt	---	---	6-11
		10. Numer księgi	KA1K / 00137522 / 6		
112 Dane o wniosku DZ. KW. / KA1K / 0007865 / 17 / 001					
Podrubryka - Akt notarialny					
Lp.	Numer i nazwa pola	Indeks	podst.	Treść pola	
		Wpisu	Wykr.	---	
1.	1. Tytuł aktu	---	---	UMOWA USTANOWIENIA ODREBNEJ WŁASNOŚCI LOKALU I UMOWA SPRZEDAŻY	
2. Numer rep A		3822/2017			
3. Data sporządzenia		2017-05-18			
Notariusz		AGATA			
4. Imię pierwsze		---			
5. Imię drugie		---			
6. Nazwisko / pierwszy człon nazwiska złożonego		NIEŁACNA			
7. Drugi człon nazwiska złożonego		SZOPA			
8. Siedziba		CZELADŹ			
Położenie dokumentu					
1.	Położenie dokumentu	9. Numer karty akt	---	---	6-11
		10. Numer księgi	KA1K / 00137780 / 2		
117 Dane o wniosku DZ. KW. / KA1K / 0008666 / 17 / 001					
Podrubryka - Akt notarialny					
Lp.	Numer i nazwa pola	Indeks	podst.	Treść pola	
		Wpisu	Wykr.	---	
1.	1. Tytuł aktu	---	---	UMOWA USTANOWIENIA ODREBNEJ WŁASNOŚCI LOKALU I UMOWA SPRZEDAŻY	
2. Numer rep A		3822/2017			
3. Data sporządzenia		2017-05-18			
Notariusz		AGATA			
4. Imię pierwsze		---			
5. Imię drugie		---			
6. Nazwisko / pierwszy człon nazwiska złożonego		NIEŁACNA			

		nazwiska złożonego		SZOPA	
		7. Drugi człon nazwiska złożonego		CZELADŹ	
		8. Siedziba			
Położenie dokumentu					
1.	Położenie dokumentu	9. Numer karty akt	---	---	6-11
		10. Numer księgi	KA1K / 00137780 / 2		
122 Dane o wniosku DZ. KW. / KA1K / 0011497 / 17 / 001					
Podrubryka - Akt notarialny					
Lp.	Numer i nazwa pola	Indeks	podst.	Treść pola	
		Wpisu	Wykr.	---	
1.	1. Tytuł aktu	---	---	UMOWY USTANOWIENIA ODREBNEJ WŁASNOŚCI LOKALU I UMOWA SPRZEDAŻY ORAZ OŚWIADCZENIE O USTANOWIENIU HIPOTEKI	
2. Numer rep A		4567/2017			
3. Data sporządzenia		2017-06-12			
Notariusz		RAFAL			
4. Imię pierwsze		---			
5. Imię drugie		---			
6. Nazwisko / pierwszy człon nazwiska złożonego		SZMAL			
7. Drugi człon nazwiska złożonego		---			
8. Siedziba		CZELADŹ			
Położenie dokumentu					
1.	Położenie dokumentu	9. Numer karty akt	---	---	7-13
		10. Numer księgi	KA1K / 00138031 / 4		
130 Dane o wniosku DZ. KW. / KA1K / 0017085 / 17 / 001					
Podrubryka - Akt notarialny					
Lp.	Numer i nazwa pola	Indeks	podst.	Treść pola	
		Wpisu	Wykr.	---	
1.	1. Tytuł aktu	---	---	UMOWA USTANOWIENIA ODREBNEJ WŁASNOŚCI LOKALU I UMOWA SPRZEDAŻY	
2. Numer rep A		7107/2017			
3. Data sporządzenia		2017-09-04			
Notariusz		RAFAL			
4. Imię pierwsze		---			

USTANOWIENIA ODREBNEJ WLASNOŚCI LOKALU I UMOWA SPRZEDAŻY			
2. Numer rep A	7153/2018		
3. Data sporządzenia	2018-07-26		
Notariusz	4. Imię pierwsze 5. Imię drugie 6. Nazwisko / pierwszy człon nazwiska złożonego 7. Drugi człon nazwiska złożonego 8. Siedziba	MARTA --- CHOLEWA ---	
Polożenie dokumentu			
1. Polożenie dokumentu	9. Numer karty akt 10. Numer księgi	---	6-11 KA1K / 00142473 / 5

Dane o wniosku			
DZ. KW. / KALK / 0001854 / 18 / 001			
Lp.	Numer i nazwa pola	Instek Wpisu	Treść pola
1.	1. Tytuł aktu	---	UMOWA SPRZEDAŻY I PELNOMOCCNICTWO
	2. Numer rep A		7723/2015
	3. Data sporządzenia		2015-11-02
	Notariusz	4. Imię pierwsze 5. Imię drugie 6. Nazwisko / pierwszy człon nazwiska złożonego 7. Drugi człon nazwiska złożonego 8. Siedziba	RAFAŁ --- SZMAL ---
Polożenie dokumentu			
1. Polożenie dokumentu	9. Numer karty akt 10. Numer księgi	---	263-270 / /

Zestawienie rubryk - danych o wnioskach i chwilach wpisów

Podrubryka - Dane o wniosku			
Nr	Numer i nazwa pola	Wpisu	Treść pola
10.	1. Chwila wpływu	---	2015-11-06 10:00:00
	2. Rodzaj dziennika		DZ. KW.
			WZKW

3. Numer dziennika	KA1K / 00017854 / 15 / 002		
4. Czy z urzędu	NIE		
Polożenie wniosku	5. Numer karty akt 6. Numer księgi		263-270 / /
Podrubryka - Chwila wpisu			
1. Chwila wpisu	---		2015-12-17-12.00.23.702668
Wpisujący	Imię Nazwisko Stanowisko		BRYGIDA CZAPIA REF
Podrubryka - Dane o wniosku			
Numer i nazwa pola	Wpisu	Treść pola	Kod żąd.
1. Chwila wpływu	---	2016-01-07 10:15:00	
2. Rodzaj dziennika		DZ. KW.	
3. Numer dziennika		KA1K / 0000293 / 16 / 001	WZKW
4. Czy z urzędu		NIE	
Polożenie wniosku	5. Numer karty akt 6. Numer księgi		3-7 KA1K / 00132965 / 8
Podrubryka - Chwila wpisu			
1. Chwila wpisu	---		2016-02-12-09.36.27.846915
Wpisujący	Imię Nazwisko Stanowisko		JWONA JAWORSKA REF
Podrubryka - Dane o wniosku			
Numer i nazwa pola	Wpisu	Treść pola	Kod żąd.
1. Chwila wpływu	---	2016-01-27 10:00:00	
2. Rodzaj dziennika		DZ. KW.	
3. Numer dziennika		KA1K / 00001377 / 16 / 001	WZKW
4. Czy z urzędu		NIE	
Polożenie wniosku	5. Numer karty akt 6. Numer księgi		3-7 KA1K / 00133124 / 8
Podrubryka - Chwila wpisu			
1. Chwila wpisu	---		2016-02-12-10.33.34.477401
Wpisujący	Imię Nazwisko Stanowisko		MARZENA HASSA REF
Podrubryka - Dane o wniosku			
Numer i nazwa pola	Wpisu	Treść pola	Kod żąd.
1. Chwila wpływu	---	2016-01-20 09:30:00	
2. Rodzaj dziennika		DZ. KW.	
3. Numer dziennika		KA1K / 00000955 / 16 / 001	WZKW
4. Czy z urzędu		NIE	
Polożenie wniosku	5. Numer karty akt 6. Numer księgi		2-5 KA1K / 00133072 / 8
Podrubryka - Chwila wpisu			
1. Chwila wpisu	---		2016-02-12-11.35.12.206416
Wpisujący	Imię Nazwisko Stanowisko		DOMINIKA SROKOSZ ADAMCZYK REF
Podrubryka - Dane o wniosku			
Numer i nazwa pola	Wpisu	Treść pola	Kod żąd.

1. Chwila wpływu	---		2016-01-19 09:30:00
2. Rodzaj dziennika		DZ. KW.	
3. Numer dziennika		KA1K / 00000873 / 16 / 001	WZKW
4. Czy z urzędu		NIE	
Polożenie wniosku	5. Numer karty akt 6. Numer księgi		2-6 KA1K / 00133063 / 2
Podrubryka - Chwila wpisu			
1. Chwila wpisu	---		2016-02-16-08.59.49.000310
Wpisujący	Imię Nazwisko Stanowisko		KATARZYNA MARZEC MAŁEK REF
Podrubryka - Dane o wniosku			
Numer i nazwa pola	Wpisu	Treść pola	Kod żąd.
1. Chwila wpływu	---	2016-02-03 09:30:00	
2. Rodzaj dziennika		DZ. KW.	
3. Numer dziennika		KA1K / 00001817 / 16 / 001	WZKW
4. Czy z urzędu		NIE	
Polożenie wniosku	5. Numer karty akt 6. Numer księgi		3-7 KA1K / 00133181 / 5
Podrubryka - Chwila wpisu			
1. Chwila wpisu	---		2016-02-22-13.59.31.000909
Wpisujący	Imię Nazwisko Stanowisko		MARZENA HASSA REF
Podrubryka - Dane o wniosku			
Numer i nazwa pola	Wpisu	Treść pola	Kod żąd.
1. Chwila wpływu	---	2016-05-02 11:00:00	
2. Rodzaj dziennika		DZ. KW.	
3. Numer dziennika		KA1K / 00007464 / 16 / 001	WZKW
4. Czy z urzędu		NIE	
Polożenie wniosku	5. Numer karty akt 6. Numer księgi		2-6 KA1K / 00134031 / 6
Podrubryka - Chwila wpisu			
1. Chwila wpisu	---		2016-06-10-12.39.38.100561
Wpisujący	Imię Nazwisko Stanowisko		KATARZYNA MARZEC MAŁEK REF
Podrubryka - Dane o wniosku			
Numer i nazwa pola	Wpisu	Treść pola	Kod żąd.
1. Chwila wpływu	---	2016-07-04 14:49:22	
2. Rodzaj dziennika		DZ. KW.	
3. Numer dziennika		KA1K / 00011720 / 16 / 001	WZKW
4. Czy z urzędu		NIE	
Polożenie wniosku	5. Numer karty akt 6. Numer księgi		2-5 KA1K / 00134701 / 4
Podrubryka - Chwila wpisu			
1. Chwila wpisu	---		2016-07-29-14.05.08.727472
Wpisujący	Imię Nazwisko Stanowisko		DOROTA KIMEL REF

Podrubryka - Dane o wniosku			
Numer i nazwa pola	Wpisu	Treść pola	Kod żąd.
1. Chwila wpływu	---	2016-08-04 13:12:04	
2. Rodzaj dziennika		DZ. KW.	
3. Numer dziennika		KA1K / 00013748 / 16 / 001	WZKW
4. Czy z urzędu		NIE	
Polożenie wniosku	5. Numer karty akt 6. Numer księgi		2-3 KA1K / 00134992 / 0
Podrubryka - Chwila wpisu			
1. Chwila wpisu	---		2016-08-10-11.57.00.841657
Wpisujący	Imię Nazwisko Stanowisko		MARZENA HASSA REF
Podrubryka - Dane o wniosku			
Numer i nazwa pola	Wpisu	Treść pola	Kod żąd.
1. Chwila wpływu	---	2016-12-27 13:35:00	
2. Rodzaj dziennika		DZ. KW.	
3. Numer dziennika		KA1K / 00023708 / 16 / 001	WZKW
4. Czy z urzędu		NIE	
Polożenie wniosku	5. Numer karty akt 6. Numer księgi		2-4 KA1K / 00136453 / 4
Podrubryka - Chwila wpisu			
1. Chwila wpisu	---		2017-01-20-14.22.20.220033
Wpisujący	Imię Nazwisko Stanowisko		MARZENA HASSA REF
Podrubryka - Dane o wniosku			
Numer i nazwa pola	Wpisu	Treść pola	Kod żąd.
1. Chwila wpływu	---	2016-12-27 13:35:00	
2. Rodzaj dziennika		DZ. KW.	
3. Numer dziennika		KA1K / 00023709 / 16 / 001	WZKW
4. Czy z urzędu		NIE	
Polożenie wniosku	5. Numer karty akt 6. Numer księgi		2-4 KA1K / 00136453 / 4
Podrubryka - Chwila wpisu			
1. Chwila wpisu	---		2017-01-25-14.03.45.845448
Wpisujący	Imię Nazwisko Stanowisko		MARZENA HASSA REF
Podrubryka - Dane o wniosku			
Numer i nazwa pola	Wpisu	Treść pola	Kod żąd.
1. Chwila wpływu	---	2017-01-04 12:41:00	
2. Rodzaj dziennika		DZ. KW.	
3. Numer dziennika		KA1K / 00000200 / 17 / 001	WZKW
4. Czy z urzędu		NIE	
Polożenie wniosku	5. Numer karty akt 6. Numer księgi		2-4 KA1K / 00136534 / 6
Podrubryka - Chwila wpisu			
1. Chwila wpisu	---		2017-02-21-12.54.54.366316
Wpisujący	Imię Nazwisko		DOROTA KIMEL

27.	Stanowisko	REF	
Podrubryka - Dane o wniosku			
Numer i nazwa pola		Wpisu	Treść pola
1. Chwila wpływu	---	---	2017-01-04 12:41:00
2. Rodzaj dziennika	---	---	DZ. KW.
3. Numer dziennika	---	---	KA1K / 0000201 / 17 / 001
4. Czy z urzędu	---	---	NIE
Polozenie wniosku	5. Numer karty akt	---	2-4
	6. Numer księgi	---	KA1K / 00136534 / 6
Podrubryka - Chwila wpisu			
1. Chwila wpisu	---	---	2017-02-22-11.35.54.865398
Wpisujący	Imię	---	DOROTA
	Nazwisko	---	KIMEL
	Stanowisko	---	REF

28.	Stanowisko	REF	
Podrubryka - Dane o wniosku			
Numer i nazwa pola		Wpisu	Treść pola
1. Chwila wpływu	---	---	2017-02-06 16:04:00
2. Rodzaj dziennika	---	---	DZ. KW.
3. Numer dziennika	---	---	KA1K / 00002320 / 17 / 001
4. Czy z urzędu	---	---	NIE
Polozenie wniosku	5. Numer karty akt	---	2-3
	6. Numer księgi	---	KA1K / 00136930 / 1
Podrubryka - Chwila wpisu			
1. Chwila wpisu	---	---	2017-03-22-12.43.25.738044
Wpisujący	Imię	---	DOROTA
	Nazwisko	---	KIMEL
	Stanowisko	---	REF

29.	Stanowisko	REF	
Podrubryka - Dane o wniosku			
Numer i nazwa pola		Wpisu	Treść pola
1. Chwila wpływu	---	---	2017-03-14 17:07:00
2. Rodzaj dziennika	---	---	DZ. KW.
3. Numer dziennika	---	---	KA1K / 00004979 / 17 / 001
4. Czy z urzędu	---	---	NIE
Polozenie wniosku	5. Numer karty akt	---	2-4
	6. Numer księgi	---	KA1K / 00137152 / 1
Podrubryka - Chwila wpisu			
1. Chwila wpisu	---	---	2017-03-31-13.47.57.187422
Wpisujący	Imię	---	BARBARA
	Nazwisko	---	WALAĞ
	Stanowisko	---	SR

30.	Stanowisko	REF	
Podrubryka - Dane o wniosku			
Numer i nazwa pola		Wpisu	Treść pola
1. Chwila wpływu	---	---	2017-03-29 16:17:00
2. Rodzaj dziennika	---	---	DZ. KW.
3. Numer dziennika	---	---	KA1K / 00006175 / 17 / 001
4. Czy z urzędu	---	---	NIE
Polozenie wniosku	5. Numer karty akt	---	2-4
	6. Numer księgi	---	KA1K / 00137287 / 6
Podrubryka - Chwila wpisu			
1. Chwila wpisu	---	---	2017-04-28-11.17.22.632100

31.	Wpisujący	Imię	KATARZYNA
	Nazwisko	---	MARZEC MAŁEK
	Stanowisko	---	REF
Podrubryka - Dane o wniosku			
Numer i nazwa pola		Wpisu	Treść pola
1. Chwila wpływu	---	---	2017-03-29 16:17:00
2. Rodzaj dziennika	---	---	DZ. KW.
3. Numer dziennika	---	---	KA1K / 00006176 / 17 / 001
4. Czy z urzędu	---	---	NIE
Polozenie wniosku	5. Numer karty akt	---	2-4
	6. Numer księgi	---	KA1K / 00137287 / 6
Podrubryka - Chwila wpisu			
1. Chwila wpisu	---	---	2017-04-28-12.54.45.408751
Wpisujący	Imię	---	KATARZYNA
	Nazwisko	---	MARZEC MAŁEK
	Stanowisko	---	REF

32.	Stanowisko	REF	
Podrubryka - Dane o wniosku			
Numer i nazwa pola		Wpisu	Treść pola
1. Chwila wpływu	---	---	2017-04-13 15:04:00
2. Rodzaj dziennika	---	---	DZ. KW.
3. Numer dziennika	---	---	KA1K / 00007328 / 17 / 001
4. Czy z urzędu	---	---	NIE
Polozenie wniosku	5. Numer karty akt	---	2-3
	6. Numer księgi	---	KA1K / 00137449 / 0
Podrubryka - Chwila wpisu			
1. Chwila wpisu	---	---	2017-05-11-13.19.41.569629
Wpisujący	Imię	---	MARZENA
	Nazwisko	---	HASSA
	Stanowisko	---	REF

33.	Stanowisko	REF	
Podrubryka - Dane o wniosku			
Numer i nazwa pola		Wpisu	Treść pola
1. Chwila wpływu	---	---	2017-04-24 14:30:00
2. Rodzaj dziennika	---	---	DZ. KW.
3. Numer dziennika	---	---	KA1K / 00007858 / 17 / 001
4. Czy z urzędu	---	---	NIE
Polozenie wniosku	5. Numer karty akt	---	2-3
	6. Numer księgi	---	KA1K / 00137519 / 2
Podrubryka - Chwila wpisu			
1. Chwila wpisu	---	---	2017-05-13-09.26.14.270484
Wpisujący	Imię	---	MARZENA
	Nazwisko	---	HASSA
	Stanowisko	---	REF

34.	Stanowisko	REF	
Podrubryka - Dane o wniosku			
Numer i nazwa pola		Wpisu	Treść pola
1. Chwila wpływu	---	---	2017-04-24 15:43:00
2. Rodzaj dziennika	---	---	DZ. KW.
3. Numer dziennika	---	---	KA1K / 00007872 / 17 / 001
4. Czy z urzędu	---	---	NIE
Polozenie wniosku	5. Numer karty akt	---	2-4
	6. Numer księgi	---	KA1K / 00137522 / 6

35.	Stanowisko	REF	
Podrubryka - Chwila wpisu			
1. Chwila wpisu	---	---	2017-05-16-13.45.38.016496
Wpisujący	Imię	---	IWDONA
	Nazwisko	---	JAWORSKA
	Stanowisko	---	REF
Podrubryka - Dane o wniosku			
Numer i nazwa pola		Wpisu	Treść pola
1. Chwila wpływu	---	---	2017-04-24 15:43:00
2. Rodzaj dziennika	---	---	DZ. KW.
3. Numer dziennika	---	---	KA1K / 00007873 / 17 / 001
4. Czy z urzędu	---	---	NIE
Polozenie wniosku	5. Numer karty akt	---	2-4
	6. Numer księgi	---	KA1K / 00137522 / 6
Podrubryka - Chwila wpisu			
1. Chwila wpisu	---	---	2017-05-19-14.53.12.212569
Wpisujący	Imię	---	IWDONA
	Nazwisko	---	JAWORSKA
	Stanowisko	---	REF

37.	Stanowisko	REF	
Podrubryka - Dane o wniosku			
Numer i nazwa pola		Wpisu	Treść pola
1. Chwila wpływu	---	---	2017-05-18 17:03:00
2. Rodzaj dziennika	---	---	DZ. KW.
3. Numer dziennika	---	---	KA1K / 00009665 / 17 / 001
4. Czy z urzędu	---	---	NIE
Polozenie wniosku	5. Numer karty akt	---	2-4
	6. Numer księgi	---	KA1K / 00137780 / 2
Podrubryka - Chwila wpisu			
1. Chwila wpisu	---	---	2017-06-13-13.48.56.574632
Wpisujący	Imię	---	KATARZYNA
	Nazwisko	---	MARZEC MAŁEK
	Stanowisko	---	REF

38.	Stanowisko	REF	
Podrubryka - Dane o wniosku			
Numer i nazwa pola		Wpisu	Treść pola
1. Chwila wpływu	---	---	2017-05-18 17:03:00
2. Rodzaj dziennika	---	---	DZ. KW.
3. Numer dziennika	---	---	KA1K / 00009666 / 17 / 001
4. Czy z urzędu	---	---	NIE
Polozenie wniosku	5. Numer karty akt	---	2-4
	6. Numer księgi	---	KA1K / 00137780 / 2
Podrubryka - Chwila wpisu			
1. Chwila wpisu	---	---	2017-06-21-11.46.38.679992
Wpisujący	Imię	---	KATARZYNA
	Nazwisko	---	MARZEC MAŁEK
	Stanowisko	---	REF

39.	Stanowisko	REF	
Podrubryka - Dane o wniosku			
Numer i nazwa pola		Wpisu	Treść pola
1. Chwila wpływu	---	---	2017-06-12 15:22:00
2. Rodzaj dziennika	---	---	DZ. KW.
3. Numer dziennika	---	---	KA1K / 00011497 / 17 / 001
4. Czy z urzędu	---	---	NIE

43.	Polozenie wniosku	5. Numer karty akt	2-4
		6. Numer księgi	KA1K / 00138031 / 4
Podrubryka - Chwila wpisu			
1. Chwila wpisu	---	---	2017-06-22-12.05.53.645361
Wpisujący	Imię	---	MARZENA
	Nazwisko	---	HASSA
	Stanowisko	---	REF
Podrubryka - Dane o wniosku			
Numer i nazwa pola		Wpisu	Treść pola
1. Chwila wpływu	---	---	2017-09-04 12:40:00
2. Rodzaj dziennika	---	---	DZ. KW.
3. Numer dziennika	---	---	KA1K / 00017085 / 17 / 001
4. Czy z urzędu	---	---	NIE
Polozenie wniosku	5. Numer karty akt	---	2-3
	6. Numer księgi	---	KA1K / 00138990 / 4
Podrubryka - Chwila wpisu			
1. Chwila wpisu	---	---	2017-10-05-15.06.40.118873
Wpisujący	Imię	---	DOMINIKA
	Nazwisko	---	SIROKOSZ ADAMCZYK
	Stanowisko	---	REF

44.	Stanowisko	REF	
Podrubryka - Dane o wniosku			
Numer i nazwa pola		Wpisu	Treść pola
1. Chwila wpływu	---	---	2017-08-30 14:24:00
2. Rodzaj dziennika	---	---	DZ. KW.
3. Numer dziennika	---	---	KA1K / 00016723 / 17 / 001
4. Czy z urzędu	---	---	NIE
Polozenie wniosku	5. Numer karty akt	---	2-4
	6. Numer księgi	---	KA1K / 00138897 / 2
Podrubryka - Chwila wpisu			
1. Chwila wpisu	---	---	2017-10-20-13.12.56.448556
Wpisujący	Imię	---	IWDONA
	Nazwisko	---	JAWORSKA
	Stanowisko	---	REF

45.	Stanowisko	REF	
Podrubryka - Dane o wniosku			
Numer i nazwa pola		Wpisu	Treść pola
1. Chwila wpływu	---	---	2017-08-30 14:24:00
2. Rodzaj dziennika	---	---	DZ. KW.
3. Numer dziennika	---	---	KA1K / 00016724 / 17 / 001
4. Czy z urzędu	---	---	NIE
Polozenie wniosku	5. Numer karty akt	---	2-4
	6. Numer księgi	---	KA1K / 00138897 / 2
Podrubryka - Chwila wpisu			
1. Chwila wpisu	---	---	2017-10-20-13.38.34.486337
Wpisujący	Imię	---	IWDONA
	Nazwisko	---	JAWORSKA
	Stanowisko	---	REF

46.	Stanowisko	REF	
Podrubryka - Dane o wniosku			
Numer i nazwa pola		Wpisu	Treść pola
1. Chwila wpływu	---	---	2017-09-13 15:52:00
2. Rodzaj dziennika	---	---	DZ. KW.

3. Numer dziennika		KA1K / 00017614 / 17 / 001	
4. Czy z urzędu		NIE	
5. Numer karty akt		2-4	
6. Numer księgi		KA1K / 00139124 / 0	
Podrubryka - Chwila wpisu			
1. Chwila wpisu		2017-11-08-11.00.07.453923	
Wpisujący		Imię TWDNA Nazwisko JAWORSKA Stanowisko REF	
47. Podrubryka - Dane o wniosku			
Numer i nazwa pola		Wpisu	
1. Chwila wpływu		2017-11-29 16:11:00	
2. Rodzaj dziennika		DZ. KW.	
3. Numer dziennika		KA1K / 00024147 / 17 / 001	
4. Czy z urzędu		NIE	
5. Numer karty akt		2-4	
6. Numer księgi		KA1K / 00140147 / 7	
Podrubryka - Chwila wpisu			
1. Chwila wpisu		2018-01-04-11.12.25.539749	
Wpisujący		Imię MARZENA Nazwisko HASSA Stanowisko REF	
48. Podrubryka - Dane o wniosku			
Numer i nazwa pola		Wpisu	
1. Chwila wpływu		2017-12-21 15:28:00	
2. Rodzaj dziennika		DZ. KW.	
3. Numer dziennika		KA1K / 00076036 / 17 / 001	
4. Czy z urzędu		NIE	
5. Numer karty akt		2-3	
6. Numer księgi		KA1K / 00140475 / 5	
Podrubryka - Chwila wpisu			
1. Chwila wpisu		2018-01-18-10.09.16.794289	
Wpisujący		Imię MARZENA Nazwisko HASSA Stanowisko REF	
49. Podrubryka - Dane o wniosku			
Numer i nazwa pola		Wpisu	
1. Chwila wpływu		2018-01-22 15:42:00	
2. Rodzaj dziennika		DZ. KW.	
3. Numer dziennika		KA1K / 00001698 / 18 / 001	
4. Czy z urzędu		NIE	
5. Numer karty akt		2-4	
6. Numer księgi		KA1K / 00140754 / 5	
Podrubryka - Chwila wpisu			
1. Chwila wpisu		2018-02-27-11.10.36.666395	
Wpisujący		Imię MARZENA Nazwisko HASSA Stanowisko REF	
50. Podrubryka - Dane o wniosku			
Numer i nazwa pola		Wpisu	
1. Chwila wpływu		2018-02-27-11.10.36.666395	
2. Rodzaj dziennika		DZ. KW.	
3. Numer dziennika		KA1K / 00001698 / 18 / 001	
4. Czy z urzędu		NIE	
5. Numer karty akt		2-4	
6. Numer księgi		KA1K / 00140754 / 5	
Podrubryka - Chwila wpisu			
1. Chwila wpisu		2018-02-27-11.10.36.666395	
Wpisujący		Imię MARZENA Nazwisko HASSA Stanowisko REF	

1. Chwila wpływu		2018-06-16 18:01:00	
2. Rodzaj dziennika		DZ. KW.	
3. Numer dziennika		KA1K / 00017011 / 18 / 001	
4. Czy z urzędu		NIE	
5. Numer karty akt		2-4	
6. Numer księgi		KA1K / 00142625 / 6	
Podrubryka - Chwila wpisu			
1. Chwila wpisu		2018-09-21-11.31.02.139801	
Wpisujący		Imię DOROTA Nazwisko KIMEL Stanowisko REF	
51. Podrubryka - Dane o wniosku			
Numer i nazwa pola		Wpisu	
1. Chwila wpływu		2018-07-26 10:23:00	
2. Rodzaj dziennika		DZ. KW.	
3. Numer dziennika		KA1K / 00015654 / 18 / 001	
4. Czy z urzędu		NIE	
5. Numer karty akt		2-4	
6. Numer księgi		KA1K / 00142473 / 5	
Podrubryka - Chwila wpisu			
1. Chwila wpisu		2018-09-21-13.24.27.480948	
Wpisujący		Imię AGNIESZKA Nazwisko POWRODZNIK JAWORSKA Stanowisko REF	

Powrót

https://przejrzysta-ekw.ms.gov.pl/ekw_przKsiegiWieczyste/pokazWydruk 38/39

https://przejrzysta-ekw.ms.gov.pl/ekw_przKsiegiWieczyste/pokazWydruk 38/39

20.09.2018 https://przejrzysta-ekw.ms.gov.pl/ekw_przKsiegiWieczyste/pokazWydruk
TREŚĆ KSIĘGI WIECZYSTEJ NR KA1K/00077845/7, STAN Z DNIA 2018-09-29 12:58

Okladka	Dział I-Q	Dział I-Sp	Dział II	Dział III	Dział IV
DZIAŁ III - PRAWA, ROSZCZENIA I OGRANICZENIA					
Rubryka 3.1 - Wzmianki w dziale III					
Brak wpisu					
Rubryka 3.2 - Numer wpisu					
Numer i nazwa pola		Indeks		Treść pola	
1. Numer wpisu		3		1	
Rubryka 3.3 - Napis					
Numer i nazwa pola		Indeks		Treść pola	
1. Napis		---		---	
Rubryka 3.4 - Treść wpisu					
Podrubryka 3.4.1 - Treść prawa, roszczenia, ograniczenia, ostrzeżenia					
Numer i nazwa pola		Indeks		Treść pola	
1. Rodzaj wpisu		3		INNY WPIS	
2. Treść wpisu		3		WPISY W JĘZYKU NIEMIECKIM	
3. Przedmiot wykonywania		---		---	
4. Pierwszeństwo		---		---	
5. Prawo lub roszczenie uprawnione z pierwszeństwa		---		---	
6. Lista nieruchomości współobciążonych		1.		A: numer księgi wieczystej B: numer wpisu	
7. Rodzaj zmiany		1.		---	
Rubryka 3.2 - Numer wpisu					
Numer i nazwa pola		Indeks		Treść pola	
1. Numer wpisu		3		3	
Rubryka 3.3 - Napis					
Numer i nazwa pola		Indeks		Treść pola	
1. Napis		---		---	
Rubryka 3.4 - Treść wpisu					
Podrubryka 3.4.1 - Treść prawa, roszczenia, ograniczenia, ostrzeżenia					
Numer i nazwa pola		Indeks		Treść pola	
1. Rodzaj wpisu		3		INNY WPIS	
2. Treść wpisu		3		PAULINE LANDAUOWA WPROWADZONO W POSIADANIE NA PODSTAWIE POSTANOWIENIA SADU GRODZKIEGO W KATOWICACH Z DNIA 29 SIERPNIA 1945 R. II.CD 712/45 WPISANO DNIA 6 LUTEGO 1946 R.	
3. Przedmiot wykonywania		---		---	
4. Pierwszeństwo		---		---	
5. Prawo lub roszczenie uprawnione z pierwszeństwa		---		---	
6. Lista nieruchomości współobciążonych		1.		A: numer księgi wieczystej B: numer wpisu	
7. Rodzaj zmiany		1.		---	
Rubryka 3.2 - Numer wpisu					
Numer i nazwa pola		Indeks		Treść pola	
1. Numer wpisu		3		2	
Rubryka 3.3 - Napis					
Numer i nazwa pola		Indeks		Treść pola	
1. Napis		---		---	
Rubryka 3.4 - Treść wpisu					
Podrubryka 3.4.1 - Treść prawa, roszczenia, ograniczenia, ostrzeżenia					
Numer i nazwa pola		Indeks		Treść pola	
1. Rodzaj wpisu		3		INNY WPIS	
2. Treść wpisu		3		SŁUŻEBNOŚĆ (KORZYSTANIE Z PODWÓRZA) O TREŚCI WIDOCZNEJ Z PARAGRAFU 4 UMÓW Z 24 LIPCA 1930 R. (NR REJ. NOT.170/30 NOT.KOBYLIŃSKIEGO) Z 27	

https://przejrzysta-ekw.ms.gov.pl/ekw_przKsiegiWieczyste/pokazWydruk

10

3. Przedmiot wykonywania		---		PAŹDZIERNIKA 1930 R.(NR REJ.NOT.KOBYLIŃSKIEGO) Z POWOŁANIEM SIĘ NA ZEZWOLENIE W TYCHŻE DOKUMENTACH ZAWARTE WPISANO NA RZECZ MAŁŻONKOW HERMANN ZAM.KATOWICE UL.MORJUSZKI 6 DD RÓWNYCH PRAW Z RÓWNYM PRAWEM PIERWSZENSTWA Z PRAWEM PIERWOKUPU POD POPRZEDNIA UCZBA BIEŻĄCA WPISANYM DNIA 28 PAŹDZIERNIKA 1930 R.	
4. Pierwszeństwo		---		---	
5. Prawo lub roszczenie uprawnione z pierwszeństwa		---		---	
6. Lista nieruchomości współobciążonych		1.		A: numer księgi wieczystej B: numer wpisu	
7. Rodzaj zmiany		1.		---	
Rubryka 3.2 - Numer wpisu					
Numer i nazwa pola		Indeks		Treść pola	
1. Numer wpisu		3		3	
Rubryka 3.3 - Napis					
Numer i nazwa pola		Indeks		Treść pola	
1. Napis		---		---	
Rubryka 3.4 - Treść wpisu					
Podrubryka 3.4.1 - Treść prawa, roszczenia, ograniczenia, ostrzeżenia					
Numer i nazwa pola		Indeks		Treść pola	
1. Rodzaj wpisu		3		INNY WPIS	
2. Treść wpisu		3		PAULINE LANDAUOWA WPROWADZONO W POSIADANIE NA PODSTAWIE POSTANOWIENIA SADU GRODZKIEGO W KATOWICACH Z DNIA 29 SIERPNIA 1945 R. II.CD 712/45 WPISANO DNIA 6 LUTEGO 1946 R.	
3. Przedmiot wykonywania		---		---	
4. Pierwszeństwo		---		---	
5. Prawo lub roszczenie uprawnione z pierwszeństwa		---		---	
6. Lista nieruchomości współobciążonych		1.		A: numer księgi wieczystej B: numer wpisu	
7. Rodzaj zmiany		1.		---	
Rubryka 3.5 - Podstawa wpisu					
Informacje znajdują się w zestawieniu rubryk podstaw wpisów umieszczonym na końcu treści księgi					
Rubryka 3.6 - Dane o wniosku i chwili wpisu					
Informacje znajdują się w zestawieniu rubryk danych o wnioskach i chwil wpisów umieszczonym na końcu treści księgi					

https://przejrzysta-ekw.ms.gov.pl/ekw_przKsiegiWieczyste/pokazWydruk

20

Rubryka 3.7 - Komentarz					
Brak wpisu					
WNIOSKI I PODSTAWY WPISÓW W KSIĘDZE WIECZYTEJ					
Zestawienie rubryk - podstaw wpisów					
Nr 3 Dane o wniosku [DZ. KW. / KA1K / 00006805 / 06 / 001]					
Podrubryka - Inna podstawa					
Lp.	Numer i nazwa pola	Indeks wpisu	podst. wyk.	Treść pola	
1.	1. Wskazanie podstawy	---	---	PRZENIESIONO TU NA PODSTAWIE WPISÓW SPORZĄDZONYCH W KSIĘDZE DAWNEJ KATOWICE T.29 K.1083	
	2. Sygnatura	---	---	---	
	3. Data wydania	---	---	---	
	4. Wystawca	---	---	---	
Położenie dokumentu					
1.	Położenie dokumentu	5. Numer karty akt	---	---	---
		6. Numer księgi	---	---	/ /

Zestawienie rubryk - danych o wnioskach i chwil wpisów					
Nr 1.					
Podrubryka - Dane o wniosku					
Numer i nazwa pola		Wpisu	Treść pola		Kod żąd.
1.	Chwila wpływu	---	2006-06-13 12:25:13		
2.	Rodzaj dziennika	---	DZ. KW.		
3.	Numer dziennika	---	KA1K / 00006805 / 06 / 001		ZALKW
4.	Czy z urzędu	---	NIE		
	Położenie wniosku	5. Numer karty akt	3-5		
		6. Numer księgi	/ /		
Podrubryka - Chwila wpisu					
1.	Chwila wpisu	---	2006-10-19-10.43.05.730818		
	Wpisujący	Imię	JAROSŁAW		
		Nazwisko	KIMEL		
		Stanowisko	REF		

Powrót

TREŚĆ KSIĘGI WIECZYTEJ NR KA1K/00077845/7, STAN Z DNIA 2018-09-29 12:58

Okladka	Dział I- Q	Dział I- SR	Dział II	Dział III	Dział IV
DZIAŁ IV - HIPOTEKA					
Rubryka 4.1 - Wzmianki w dziale IV					
Brak wpisu					
Rubryka 4.2 - Numer hipoteki (roszczenia)					
Numer i nazwa pola		Indeks wpisu	Treść pola		
1.	Numer hipoteki (roszczenia)	43	3		
Rubryka 4.3 - Napis					
Numer i nazwa pola		Indeks wpisu	Treść pola		
1.	Napis	---	---		
Rubryka 4.4 - Treść wpisu					
Podrubryka 4.4.1 - Treść hipoteki (roszczenia)					
Numer i nazwa pola		Indeks wpisu	Treść pola		
1.	Rodzaj hipoteki (roszczenia)	43	HIPOTEKA UMOWNA		
2.	Suma	43	7694200,00		
3.	Suma słownie	43	SIĘDEM MILIONÓW SZEŚĆSET DZIEWIĘĆDZIESIĄT CZTERY TYSIĄCE DWIEŚCIE		
4.	Waluta sumy	43	ZŁ		
5.	Odsetki	A: rodzaj odsetek	---		
		B: wysokość odsetek	---		
6.	Udział	1. 43	12		
7.	Hipoteka na wierzytelności hipotecznej	1. ---	---		
8.	Oznaczenie wierzytelności i stosunku prawnego	1. A: numer wierzytelności	1. 43 1		
		B: wierzytelność	1. 43 KREDYT, ODSETKI, KOSZTY POSTĘPOWANIA, ŚWIADCZENIA UBOCZNE		
		C: stosunek prawny	1. 43 UMOWA NR 266638-20000077310-1 Z DNIA 30.03.2016 ROKU		
9.	Termin zapłaty	---	---		
10.	Pierwszeństwo	1. ---	---		
11.	Hipoteka lub roszczenie uprawnione z pierwszeństwa	---	---		
12.	Księga współobciążona	1. A: nr księgi wieczyste	49 KA1K / 00134031 / 6		
		B: nr hipoteki (roszczenia)	49 1		
		2. A: nr księgi wieczyste	96 KA1K / 00137449 / 0		
		B: nr hipoteki (roszczenia)	96 1		

3.	A: nr księgi wieczyste	114	KA1K / 00137780 / 2	
	B: nr hipoteki (roszczenia)	114	1	
4.	A: nr księgi wieczyste	119	KA1K / 00137781 / 9	
	B: nr hipoteki (roszczenia)	119	1	
5.	A: nr księgi wieczyste	145	KA1K / 00139124 / 0	
	B: nr hipoteki (roszczenia)	145	1	
6.	A: nr księgi wieczyste	150	KA1K / 00140147 / 7	
	B: nr hipoteki (roszczenia)	150	3	
7.	A: nr księgi wieczyste	155	KA1K / 00140475 / 5	
	B: nr hipoteki (roszczenia)	155	1	
13.	Inne informacje	---	---	
14.	Numer hipoteki w RZHLZ	---	---	
15.	Rodzaj zmiany	1.	109 WYKRĘŚLONO KSIĘGĘ WSPÓŁOBŁĄCZONĄ - POLE 4.4.1.12 LP.2	
Wierzyciel hipoteczny				
Podrubryka 4.4.2 - Skarb Państwa				
Brak wpisu				
Podrubryka 4.4.3 - Jednostka samorządu terytorialnego (związek międzygminny)				
Brak wpisu				
Podrubryka 4.4.4 - Inna osoba prawna lub jednostka organizacyjna niebędąca osobą prawną				
Lp.	Numer i nazwa pola	Indeks wpisu	Treść pola	
1.	1. Nazwa	43	MIKOŁOWSKI BANK SPÓŁDZIELCZY	
	2. Siedziba	43	MIKOŁÓW	
	3. REGON	43	003402502	
	4. Stan przejściowy	---	---	
	5. Administrator hipoteki	---	---	
	6. KRS	---	---	
Podrubryka 4.4.5 - Osoba fizyczna				
Brak wpisu				
Rubryka 4.5 - Podstawa wpisu				
Informacje znajdują się w zestawieniu rubryk podstaw wpisów umieszczonym na końcu treści księgi				
Rubryka 4.6 - Dane o wniosku i chwili wpisu				
Informacje znajdują się w zestawieniu rubryk danych o wnioskach i chwil wpisów umieszczonym na końcu treści księgi				

Rubryka 4.7 - Komentarz					
Brak wpisu					
Rubryka 4.8 - Uprawnienie do rozporządzania opróżnionym miejscem hipotecznym					
Brak wpisu					
WNIOSKI I PODSTAWY WPISÓW W KSIĘDZE WIECZYTEJ					
Zestawienie rubryk - podstaw wpisów					
Nr 43 Dane o wniosku [DZ. KW. / KA1K / 00005210 / 16 / 001]					
Podrubryka - Inna podstawa					
Lp.	Numer i nazwa pola	Indeks wpisu	podst. wyk.	Treść pola	
1.	1. Wskazanie podstawy	---	---	OŚWIADCZENIE BANKU	
	2. Sygnatura	---	---	---	
	3. Data wydania	---	---	2016-03-30	
	4. Wystawca	---	---	MIKOŁOWSKI BANK SPÓŁDZIELCZY W MIKOŁOWIE	
Położenie dokumentu					
1.	Położenie dokumentu	5. Numer karty akt	---	---	314
		6. Numer księgi	---	---	/ /
Nr 49 Dane o wniosku [DZ. KW. / KA1K / 00007326 / 16 / 001]					
Podrubryka - Inna podstawa					
Lp.	Numer i nazwa pola	Indeks wpisu	podst. wyk.	Treść pola	
1.	1. Wskazanie podstawy	---	---	PRZENIESIONO CELEM WSPÓŁOBŁĄCZENIA DO KSIĘGI WIECZYTEJ NR KA1K/00134031/6	
	2. Sygnatura	---	---	---	
	3. Data wydania	---	---	---	
	4. Wystawca	---	---	---	
Położenie dokumentu					
1.	Położenie dokumentu	5. Numer karty akt	---	---	---
		6. Numer księgi	---	---	/ /
Nr 96 Dane o wniosku [DZ. KW. / KA1K / 00007326 / 17 / 001]					
Podrubryka - Inna podstawa					
Lp.	Numer i nazwa pola	Indeks wpisu	podst. wyk.	Treść pola	
1.	1. Wskazanie podstawy	---	---	PRZENIESIONO CELEM WSPÓŁOBŁĄCZENIA DO KSIĘGI WIECZYTEJ NR KA1K/00137449/0	
	2. Sygnatura	---	---	---	
	3. Data wydania	---	---	---	
	4. Wystawca	---	---	---	
Położenie dokumentu					
1.	Położenie dokumentu	5. Numer karty akt	---	---	---
		6. Numer księgi	---	---	/ /
Nr 109 Dane o wniosku [DZ. KW. / KA1K / 00010884 / 17 / 001]					
Podrubryka - Inna podstawa					

29.09.2018 https://przepladanka-ekw.ms.gov.pl/ekw_przKsiegi/Wieczyste/pokazWydruk

Lp.	Numer i nazwa pola	Indeks		Treść pola
		wpisu	wykt.	
1.	1. Wskazanie podstawy	---	---	ZEZWOLENIE BANKU ZA WYKREŚLENIE HIPOTEKI
	2. Sygnatura			MBS/DK1/219/266638/2017/KC1
	3. Data wydania			2017-05-17
	4. Wystawca			MIKOŁOWSKI BANK SPÓŁDZIELCZY W MIKOŁOWIE
Położenie dokumentu				
1.	Położenie dokumentu	5. Numer karty akt	---	28
		6. Numer księgi	---	KA1K / 00137287 / 6

114 Dane o wniosku DZ. KW. / KA1K / 0009665 / 17 / 001

Lp.	Numer i nazwa pola	Indeks		Treść pola
		wpisu	wykt.	
1.	1. Wskazanie podstawy	---	---	PRZENIESIONO CELEM WSPÓŁOCIAŻENIA DO KSIĘGI WIECZYSTEJ NR KA1K/00137780/2
	2. Sygnatura			---
	3. Data wydania			---
	4. Wystawca			---
Położenie dokumentu				
1.	Położenie dokumentu	5. Numer karty akt	---	---
		6. Numer księgi	---	---

119 Dane o wniosku DZ. KW. / KA1K / 0009666 / 17 / 001

Lp.	Numer i nazwa pola	Indeks		Treść pola
		wpisu	wykt.	
1.	1. Wskazanie podstawy	---	---	PRZENIESIONO CELEM WSPÓŁOCIAŻENIA DO KSIĘGI WIECZYSTEJ NR KA1K/00137781/9
	2. Sygnatura			---
	3. Data wydania			---
	4. Wystawca			---
Położenie dokumentu				
1.	Położenie dokumentu	5. Numer karty akt	---	---
		6. Numer księgi	---	---

145 Dane o wniosku DZ. KW. / KA1K / 00017814 / 17 / 001

Lp.	Numer i nazwa pola	Indeks		Treść pola
		wpisu	wykt.	
1.	1. Wskazanie podstawy	---	---	PRZENIESIONO CELEM WSPÓŁOCIAŻENIA DO KSIĘGI WIECZYSTEJ KW NR KA1K/00139124/0
	2. Sygnatura			---
	3. Data wydania			---
	4. Wystawca			---
Położenie dokumentu				
1.	Położenie dokumentu	5. Numer karty akt	---	---
		6. Numer księgi	---	---

https://przepladanka-ekw.ms.gov.pl/ekw_przKsiegi/Wieczyste/pokazWydruk 47

29.09.2018 https://przepladanka-ekw.ms.gov.pl/ekw_przKsiegi/Wieczyste/pokazWydruk

Lp.	Numer i nazwa pola	Indeks		Treść pola	
		wpisu	wykt.		
150	Dane o wniosku	DZ. KW. / KA1K / 00024147 / 17 / 001			
	Podrubryka - Inna podstawa				
	1.	1. Wskazanie podstawy	---	---	PRZENIESIONO DO WSPÓŁOCIAŻENIA DO KSIĘGI WIECZYSTEJ KA1K/00140147/7
		2. Sygnatura			---
3. Data wydania				---	
4. Wystawca				---	
Położenie dokumentu					
1.	Położenie dokumentu	5. Numer karty akt	---	---	
		6. Numer księgi	---	---	

155 Dane o wniosku DZ. KW. / KA1K / 00026038 / 17 / 001

Lp.	Numer i nazwa pola	Indeks		Treść pola
		wpisu	wykt.	
1.	1. Wskazanie podstawy	---	---	PRZENIESIONO DO WSPÓŁOCIAŻENIA DO KSIĘGI WIECZYSTEJ KA1K/00140475/5
	2. Sygnatura			---
	3. Data wydania			---
	4. Wystawca			---
Położenie dokumentu				
1.	Położenie dokumentu	5. Numer karty akt	---	---
		6. Numer księgi	---	---

Nr Zestawienie rubryk - danych o wnioskach i chwil wpisów

19. **Podrubryka - Dane o wniosku**

Numer i nazwa pola	Wpisu	Treść pola	Kod ząd.
1. Chwila wpływu	---	2016-03-31 08:19:02	
2. Rodzaj dziennika		DZ. KW.	
3. Numer dziennika		KA1K / 00005216 / 16 / 001	WHPD
4. Czy z urzędu		NIE	
Położenie wniosku	5. Numer karty akt	312-313	
	6. Numer księgi	---	

Podrubryka - Chwila wpisu

Wpisujący	Imię	Nazwisko	Stanowisko
		DOMINIKA SROKOSZ ADAMCZYK	REF

21. **Podrubryka - Dane o wniosku**

Numer i nazwa pola	Wpisu	Treść pola	Kod ząd.
1. Chwila wpływu	---	2016-05-02 11:00:00	
2. Rodzaj dziennika		DZ. KW.	
3. Numer dziennika		KA1K / 00007464 / 16 / 001	WŁZKW
4. Czy z urzędu		NIE	
Położenie wniosku	5. Numer karty akt	2-6	
	6. Numer księgi	KA1K / 00134031 / 6	

Podrubryka - Chwila wpisu

Wpisujący	Imię	Nazwisko	Stanowisko

https://przepladanka-ekw.ms.gov.pl/ekw_przKsiegi/Wieczyste/pokazWydruk 57

29.09.2018 https://przepladanka-ekw.ms.gov.pl/ekw_przKsiegi/Wieczyste/pokazWydruk

Wpisujący	Imię	Nazwisko	Stanowisko
		KATARZYNA MARZEC MALEK	REF

32. **Podrubryka - Dane o wniosku**

Numer i nazwa pola	Wpisu	Treść pola	Kod ząd.
1. Chwila wpływu	---	2017-04-13 15:04:00	
2. Rodzaj dziennika		DZ. KW.	
3. Numer dziennika		KA1K / 00007328 / 17 / 001	WŁZKW
4. Czy z urzędu		NIE	
Położenie wniosku	5. Numer karty akt	2-3	
	6. Numer księgi	KA1K / 00137449 / 0	

Podrubryka - Chwila wpisu

Wpisujący	Imię	Nazwisko	Stanowisko
		MARZENA HASSA	REF

36. **Podrubryka - Dane o wniosku**

Numer i nazwa pola	Wpisu	Treść pola	Kod ząd.
1. Chwila wpływu	---	2017-06-02 07:30:00	
2. Rodzaj dziennika		DZ. KW.	
3. Numer dziennika		KA1K / 00010884 / 17 / 001	WHPA
4. Czy z urzędu		TAK	
Położenie wniosku	5. Numer karty akt	376	
	6. Numer księgi	---	

Podrubryka - Chwila wpisu

Wpisujący	Imię	Nazwisko	Stanowisko
		KATARZYNA MARZEC MALEK	REF

37. **Podrubryka - Dane o wniosku**

Numer i nazwa pola	Wpisu	Treść pola	Kod ząd.
1. Chwila wpływu	---	2017-05-18 17:03:00	
2. Rodzaj dziennika		DZ. KW.	
3. Numer dziennika		KA1K / 00009665 / 17 / 001	WŁZKW
4. Czy z urzędu		NIE	
Położenie wniosku	5. Numer karty akt	2-4	
	6. Numer księgi	KA1K / 00137780 / 2	

Podrubryka - Chwila wpisu

Wpisujący	Imię	Nazwisko	Stanowisko
		KATARZYNA MARZEC MALEK	REF

38. **Podrubryka - Dane o wniosku**

Numer i nazwa pola	Wpisu	Treść pola	Kod ząd.
1. Chwila wpływu	---	2017-05-18 17:03:00	
2. Rodzaj dziennika		DZ. KW.	
3. Numer dziennika		KA1K / 00009666 / 17 / 001	WŁZKW
4. Czy z urzędu		NIE	
Położenie wniosku	5. Numer karty akt	2-4	

https://przepladanka-ekw.ms.gov.pl/ekw_przKsiegi/Wieczyste/pokazWydruk 67

29.09.2018 https://przepladanka-ekw.ms.gov.pl/ekw_przKsiegi/Wieczyste/pokazWydruk

Numer i nazwa pola	Wpisu	Treść pola	Kod ząd.
1. Chwila wpływu	---	2017-06-21 11:46:38,679992	
2. Rodzaj dziennika		DZ. KW.	
3. Numer dziennika		KA1K / 00017814 / 17 / 001	WŁZKW
4. Czy z urzędu		NIE	
Położenie wniosku	5. Numer karty akt	2-4	
	6. Numer księgi	KA1K / 00139124 / 0	

Podrubryka - Chwila wpisu

Wpisujący	Imię	Nazwisko	Stanowisko
		MARZENA HASSA	REF

46. **Podrubryka - Dane o wniosku**

Numer i nazwa pola	Wpisu	Treść pola	Kod ząd.
1. Chwila wpływu	---	2017-09-13 15:52:00	
2. Rodzaj dziennika		DZ. KW.	
3. Numer dziennika		KA1K / 00017814 / 17 / 001	WŁZKW
4. Czy z urzędu		NIE	
Położenie wniosku	5. Numer karty akt	2-4	
	6. Numer księgi	KA1K / 00139124 / 0	

Podrubryka - Chwila wpisu

Wpisujący	Imię	Nazwisko	Stanowisko
		WJONA JAWORSKA	REF

47. **Podrubryka - Dane o wniosku**

Numer i nazwa pola	Wpisu	Treść pola	Kod ząd.
1. Chwila wpływu	---	2017-11-29 16:11:00	
2. Rodzaj dziennika		DZ. KW.	
3. Numer dziennika		KA1K / 00024147 / 17 / 001	WŁZKW
4. Czy z urzędu		NIE	
Położenie wniosku	5. Numer karty akt	2-4	
	6. Numer księgi	KA1K / 00140147 / 7	

Podrubryka - Chwila wpisu

Wpisujący	Imię	Nazwisko	Stanowisko
		MARZENA HASSA	REF

48. **Podrubryka - Dane o wniosku**

Numer i nazwa pola	Wpisu	Treść pola	Kod ząd.
1. Chwila wpływu	---	2017-12-21 15:28:00	
2. Rodzaj dziennika		DZ. KW.	
3. Numer dziennika		KA1K / 00026038 / 17 / 001	WŁZKW
4. Czy z urzędu		NIE	
Położenie wniosku	5. Numer karty akt	2-3	
	6. Numer księgi	KA1K / 00140475 / 5	

Podrubryka - Chwila wpisu

Wpisujący	Imię	Nazwisko	Stanowisko
		MARZENA HASSA	REF

Powrót

https://przepladanka-ekw.ms.gov.pl/ekw_przKsiegi/Wieczyste/pokazWydruk 77

Wartość udziału w nieruchomości stanowiącego poddasze kamienic oznaczonych numerami 10 i 12 o pow. użytkowej 280,28mkw, znajdujący się przy ul. Stanisława Moniuszki w Katowicach, dla której prowadzona jest księga wieczysta o numerze KA1K/00077845/7.

Załącznik – polisa OC

POLISA UBEZPIECZENIA ODPOWIEDZIALNOŚCI CYWILNEJ ZAWODOWEJ NR 1016205336





1	Okres ubezpieczenia: od 13.01.2018 r. do 12.01.2019 r.							
2	Ubezpieczający: RZECZOZNAWCA MAJĄTKOWY MARCIN KORFANTY Adres siedziby: WALEREGO WRÓBLEWSKIEGO 51B m. 9, 41-106 SIEMIENOWICE ŚLĄSKIE E-mail: marcinkorfanty@googlemail.com	REGON: 243429752 Telefon: +48503121644						
3	Ubezpieczony: RZECZOZNAWCA MAJĄTKOWY MARCIN KORFANTY Adres siedziby: WALEREGO WRÓBLEWSKIEGO 51B m. 9, 41-106 SIEMIENOWICE ŚLĄSKIE E-mail: marcinkorfanty@googlemail.com	REGON: 243429752 Telefon: +48503121644						
Zakres ubezpieczenia obowiązkowego		Suma gwarancyjna						
Odpowiedzialność cywilna przedsiębiorcy prowadzącego działalność rzeczoznawcy majątkowego		Na jedno zdarzenie Na wszystkie zdarzenia 25 000 EUR 25 000 EUR						
4	Suma gwarancyjna jest ustalana przy zastosowaniu kursu średniego euro ogłoszonego przez NBP po raz pierwszy w roku, w którym umowa ubezpieczenia została zawarta.							
Postanowienia dodatkowe Klauzula rezygnacji z roszczeń regresowych								
5	Składka łączna: 227,96 PLN	6 Numer rachunku bankowego do zapłaty składki 79 1020 1026 2881 0110 1473 1463 W tytule przelewu prosimy wpisać: Nr 1016205336						
<table border="1"> <tr> <td></td> <td>Jednorazowo</td> </tr> <tr> <td>Kwota w PLN</td> <td>227,96</td> </tr> <tr> <td>Termin płatności</td> <td>17.01.2018</td> </tr> </table>			Jednorazowo	Kwota w PLN	227,96	Termin płatności	17.01.2018	
	Jednorazowo							
Kwota w PLN	227,96							
Termin płatności	17.01.2018							
7	Warunki ubezpieczenia 1. Do umowy obowiązkowego ubezpieczenia ma zastosowanie: 1) Rozporządzenie Ministra Finansów z dnia 13.12.2013 r. Rozporządzenie (Dz. U. z 20 grudnia 2013 r., Póź. 1620), 2) Ustawa z dnia 22 maja 2003 r. o ubezpieczeniach obowiązkowych.	Ubezpieczającym Funduszu Gwarancyjnym i Polskim Biurze Ubezpieczycieli Komunikacyjnych.						
8	Postanowienia dodatkowe Klauzula rezygnacji z prawa dochodzenia roszczeń regresowych 1. Klauzula ma zastosowanie do obowiązkowego ubezpieczenia odpowiedzialności cywilnej. 2. PZU za zapłatę dodatkowej składki ubezpieczeniowej, rezygnuje z prawa dochodzenia od ubezpieczonego lub osób, za które ponosi on odpowiedzialność, zwrotu	wypłaconego, z tytułu obowiązkowego ubezpieczenia odpowiedzialności cywilnej, odszkodowania za szkody wyrządzone ratującym niedbalstwem.						
9	Oświadczenia 1. Odpowiadam, że przed zawarciem umowy ubezpieczenia uzyskałem informację, że do umowy ubezpieczenia mają zastosowanie przepisy prawa polskiego.							
10	Postanowienia dodatkowe lub odmienne Postanowienia dodatkowe do Rozporządzenia. 1. Ubezpieczającemu, ubezpieczonemu, uposażonemu i uprawnionemu z umowy ubezpieczenia, będącemu osobą fizyczną, przysługuje prawo złożenia reklamacji w rozumieniu ustawy o rozpatrywaniu reklamacji przez podmioty rynku finansowego i o Rzeczniku Finansowym, tj. prawo skierowania wystąpienia do PZU SA, w którym zgłasza on zastrzeżenie dotyczące usług świadczonych przez PZU SA. 2. Reklamację składa się w każdej jednostce PZU SA obsługującej Klienta. 3. Reklamacja może być złożona w formie: 1) pisemnej – osobiście albo przesyłą pocztową w rozumieniu ustawy Prawo pocztowe; 2) ustnej – telefonicznie albo osobiście do protokołu podczas wizyty osoby, o której mowa w ust. 1, w jednostce, o której mowa w ust. 2; 3) elektronicznej - wysyłając e-mail na adres reklamacje@pzu.pl lub wypełniając formularz na www.pzu.pl. 4. PZU SA rozpatruje reklamację i udziela na nią odpowiedzi, bez zbędnej zwłoki, jednak nie później niż w terminie 30 dni od dnia otrzymania reklamacji, z zastrzeżeniem ust. 5. 5. W szczególnie skomplikowanych przypadkach, uniemożliwiających rozpatrzenie reklamacji i udzielenie odpowiedzi w terminie, o którym mowa w ust. 4, PZU SA przekazuje osobie, która złożyła reklamację, informację, w której: 1) wyjaśnia przyczynę opóźnienia; 2) wskazuje okoliczności, które muszą zostać ustalone dla rozpatrzenia sprawy; 3) określa przewidywany termin rozpatrzenia reklamacji i udzielenia odpowiedzi, który nie może przekroczyć 60 dni od dnia otrzymania reklamacji. 6. Odpowiedź PZU SA na reklamację zostanie dostarczona osobie, która ją złożyła, w postaci papierowej lub za pomocą innego trwałego nośnika informacji w rozumieniu ustawy o usługach płatniczych lub pocztą elektroniczną wyłącznie na wniosek tej osoby. 7. Klientowi, o którym mowa w ust. 1, przysługuje prawo wniesienia do Rzecznika Finansowego wniosku dotyczącego: 1) niezgodzenia roszczeń w trybie rozpatrywania reklamacji; 2) niewykonalności czynności wynikających z reklamacji rozpatrzonej zgodnie z wolą tej	osoby w terminie określonym w odpowiedzi na tę reklamację. 8. Skargę lub zażalenie, niebędące reklamacją, o której mowa w ust. 1, składa się na piśmie za pośrednictwem dowolnej jednostki organizacyjnej PZU SA. 9. Skargi i zażalenia rozpatrywane są przez Jednostkę organizacyjną określoną w przepisach wewnętrznych PZU SA obowiązujących na dzień składania skargi lub zażalenia. Informacja w tym zakresie jest dostępna w jednostkach organizacyjnych PZU SA. 10. PZU SA udziela odpowiedzi na skargę lub zażalenie na piśmie, w terminie 30 dni od dnia otrzymania skargi lub zażalenia. 11. Ubezpieczającemu, ubezpieczonemu, uposażonemu i uprawnionemu z umowy ubezpieczenia, będącemu konsumentem, przysługuje prawo zwrócenia się o pomoc do Miejskich i Powiatowych Rzeczników Konsumentów. 12. PZU SA podlega nadzorowi Komisji Nadzoru Finansowego.						

DSP/P/1016205336/2950/pc:100000132965385/BE20

Powszechny Zakład Ubezpieczeń Spółka Akcyjna, Sąd Rejonowy dla m.st. Warszawy, XII Wydział Gospodarczy, KRS 9831, NIP 526-025-10-49, kapitał zakładowy: 86 352 300 zł wpłacony w całości, al. Jana Pawła II 24, 00-133 Warszawa, pzu.pl, infolinia: 801 102 102 (opłata zgodna z taryfą operatora)

1/2

Wartość udziału w nieruchomości stanowiącego poddasze kamienic oznaczonych numerami 10 i 12 o pow. użytkowej 280,28mkw, znajdujący się przy ul. Stanisława Moniuszki w Katowicach, dla której prowadzona jest księga wieczysta o numerze KA1K/00077845/7.

<p>Potwierdzam dane kontaktowe RZECZOZNAWCA MAJĄTKOWY MARCIN KORFANTY E-mail: marcinkorfanty@googlemail.com Telefon: +48 503121644</p>		<p>UBEZPIECZENIA PLYWNIK <i>Nowy</i> 513-793-793, 800-955-250</p>
<p>RZECZOZNAWCA MAJĄTKOWY MARCIN KORFANTY Ubezpieczający</p>	<p>Pieczęć i podpis ubezpieczającego</p>	<p>Pieczęć i podpis przedstawiciela PZU SA</p>
	<p>801 102 102 lub (or) +48 22 566 55 55 pzu.pl w przypadku awarii lub wypadku (in case of accident)</p>	

DSP/P/1016205336/2950/pc:100000132965385/BE20

801 102 102 pzu.pl

2/2