

RZECZOZNAWCA MAJĄTKOWY MARCIN KORFANTY
41-106 SIEMIANOWICE ŚLĄSKIE, UL. WRÓBLEWSKIEGO 51B/9

OPERAT SZACUNKOWY OKREŚLAJĄCY WARTOŚĆ LOKALU

LOKALIZACJA: ul. Słowackiego 12 m 28, Katowice




Autor opracowania: Marcin Korfanty, 02/10/2018r.

SPIS TREŚCI OPRACOWANIA

I. CZĘŚĆ OGÓLNA OPRACOWANIA	4
I.1. Przedmiot i zakres opracowania	4
I.2. Cel opracowania	4
I.3. Podstawy formalno-prawne oraz materiały wyjściowe	4
I.3.1. Podstawa formalna	4
I.3.2. Podstawy prawne i metodologiczne.	4
I.3.3. Pozostałe i źródła danych.	4
I.3.4. Określenie dat istotnych dla czynności rzeczoznawcy majątkowego	5
II. CZĘŚĆ SZCZEGÓŁOWA OPRACOWANIA.....	6
II.1. Opis stanu nieruchomości	6
II.1.1. Stan prawny	6
II.1.2. Przeznaczenie w miejscowym planie zagospodarowania przestrzennego	7
II.1.3. Lokalizacja ogólna	8
II.1.4. Lokalizacja szczegółowa i opis przedmiotu wyceny	10
II.1.5. Ograniczenia i ciężary	12
II.2. Metodyka wyceny	13
II.2.1. Metodologia wyceny dla określenia wartości rynkowej	13
III. WYCENA NIERUCHOMOŚCI.....	16
III. 1. Określenie bieżącej wartości rynkowej przedmiotu wyceny	16
III.1.1. Analiza rynku lokalnego	16
III.1.2. Oszacowanie wartości przedmiotu wyceny	17
IV. KLAUZULE I UWAGI KOŃCOWE.....	20
V. ZAŁĄCZNIKI.....	21

WYCIĄG Z OPERATU

PRZEDMIOT WYCENY	Przedmiotem opracowania jest udział w nieruchomości gruntowej, odpowiadający prawu własności do niewyodrębnionego lokalu mieszkalnego znajdującego się w budynku przy ul. Słowackiego 12 mieszkania 28. Dla nieruchomości gruntowej prowadzona jest KW nr KA1K/00000268/8.
ZAKRES WYCENY	Zakres wyceny obejmuje określenie wartości rynkowej do nieruchomości stanowiącej przedmiot wyceny.
STAN PRAWNY	Własność: Śląskie Kamienice S.A.
CEL WYCENY	Celem wyceny jest określenie wartości rynkowej prawa do nieruchomości na potrzeby wyceny zorganizowanej części przedsiębiorstwa.
DATA SPORZĄDZENIA WYCENY	02/10/2018
DATA OKREŚLENIA WARTOŚCI WYCENY	02/10/2018
OSZACOWANA WARTOŚĆ NIERUCHOMOŚCI	Wartość rynkowa przedmiotu wyceny 312 000 zł <i>Słownie: trzysta dwanaście tysięcy złotych 00/100</i>
PODPIS RZECZOZNAWCY MAJĄTKOWEGO	

I. CZĘŚĆ OGÓLNA OPRACOWANIA

I.1. Przedmiot i zakres opracowania

Przedmiotem opracowania jest udział w nieruchomości gruntowej, odpowiadający prawu własności do niewyodrębnionego lokalu mieszkalnego znajdującego się w budynku przy ul. Słowackiego 12 mieszkania 28. Dla nieruchomości gruntowej prowadzona jest KW nr KA1K/00000268/8.

Zakres wyceny obejmuje określenie wartości rynkowej do nieruchomości stanowiącej przedmiot wyceny.

I.2. Cel opracowania

Celem wyceny jest określenie wartości rynkowej przedmiotu wyceny dla **optymalnego (najkorzystniejszego) sposobu użytkowania, który jest tożsamy z aktualnym sposobem użytkowania**, dla potrzeb wyceny zorganizowanej części przedsiębiorstwa.

Wartość rynkowa dla aktualnego sposobu użytkowania (najkorzystniejsze użytkowanie) oznacza przyjęcie założenia, że nieruchomość będzie nadal wykorzystywana zgodnie z aktualnym sposobem jej użytkowania. Wartość rynkowa jest ustalana zgodnie z miejscowym planem zagospodarowania przestrzennego.

I.3. Podstawy formalno-prawne oraz materiały wyjściowe

I.3.1. Podstawa formalna

Podstawę formalną stanowi umowa zawarta pomiędzy:

-Zamawiającym

a

- Rzeczoznawcą Majątkowym Marcinem Korfanty
zwanym dalej Zleceniobiorcą.

I.3.2. Podstawy prawne i metodologiczne.

- Ustawa z dnia 21 sierpnia 1997 r. o gospodarce nieruchomościami (tekst jedn.: Dz.U. 2018 poz. 121 z późn. zm.);
- Ustawa z dnia 23.04.1964 r. Kodeks Cywilny (tekst jedn. Dz.U. z 2018 r. poz. 1025, z późn. zm.)
- Rozporządzenie Rady Ministrów z dn. 21 września 2004r. w sprawie wyceny i sporządzania operatu szacunkowego (Dz. U. 2004 Nr 207, poz. 2109, z późn. zm.)
- Ustawa z dnia 27 marca 2003r. o planowaniu i zagospodarowaniu przestrzennym (tekst jedn.: Dz.U. 2017 poz. 1073 z późn. zm.)
- Standardy Zawodowe Rzeczoznawców Majątkowych wydane przez Polską Federację Stowarzyszeń Rzeczoznawców Majątkowych,- w zakresie tymczasowych not interpretacyjnych.
- Literatura specjalistyczna (książki, artykuły) z zakresu wyceny nieruchomości.

I.3.3. Pozostałe i źródła danych.

- Umowa zawarta pomiędzy: Zamawiającym a Zleceniobiorcą
- Uchwała nr XXI/483/12 Rady Miasta Katowice z dnia 25 kwietnia 2012 r. w sprawie uchwalenia „Studium uwarunkowań i kierunków zagospodarowania przestrzennego miasta Katowice” II edycja

- Odpis z KW KA1K/00000268/8 z dnia 30/09/2018r.
- Informacje uzyskane w Urzędzie Miasta Katowic dotyczące transakcji sprzedaży nieruchomości podobnych na rynku lokalnym – badanie aktów notarialnych
- Dokumentacja dostarczona przez Zamawiającego
- Wizja lokalna wycenianej nieruchomości przeprowadzona dnia 12/09/2018r.
- Informacje własne o uwarunkowaniach lokalnych uzyskane od zarządców nieruchomościami i pośredników w obrocie nieruchomościami
- Materiały szkoleniowe wydane przez FSRM.

I.3.4. Określenie dat istotnych dla czynności rzeczoznawcy majątkowego

➤ Data sporządzenia opracowania	02/10/2018
➤ Data, na którą określono wartość rynkową przedmiotu wyceny	02/10/2018
➤ Data, na którą określono i uwzględniono w wycenie stan przedmiotu wyceny	12/09/2018
➤ Data dokonania oględzin nieruchomości	12/09/2018

Uwaga: W/w opracowanie zostało wykonane w oparciu o informacje, wyjaśnienia i dokumenty źródłowe przygotowane przez Zamawiającego, a także o materiały i informacje pozyskane przez rzeczoznawcę, niezbędne w procesie wyceny.

II. CZĘŚĆ SZCZEGÓŁOWA OPRACOWANIA

II.1. Opis stanu nieruchomości

II.1.1. Stan prawny

Stan prawny nieruchomości jest uregulowany, zgodnie z księgą wieczystą o numerze KA1K/00000268/8 prowadzoną przez Sąd Rejonowy w Katowicach. Wydruk z w/w EKW z dołączono do operatu w załączniku.

Kompleksowy zapis KW znajduje się w załączniku do przedmiotowego operatu.

Uwaga: Stan aktualny na dzień wydruku z EKW w odniesieniu do działów III, IV księgi wieczystej podlega każdorazowo aktualizacji. W/w dane przyjęto na podstawie informacji i dokumentacji przekazanej przez Zamawiającego opracowania.

W dalszej części opracowania założono, iż brak jest obciążeń nieruchomości, których nie ujawniono oraz założono, że jakiegokolwiek inne ewentualnie występujące ukryte i nieujawnione w trakcie opracowywania niniejszego operatu ciężary i ograniczenia, o których nie powiadomiono autora opracowania nie mają wpływu na wartość przedmiotowej nieruchomości.

II.1.2. Przeznaczenie w miejscowym planie zagospodarowania przestrzennego

Teren, na którym usytuowany jest przedmiot wyceny nie jest objęty miejscowym planem zagospodarowania przestrzennego.

Aktualnie: Zgodnie z obowiązującym aktualnie studium, uchwalonym Uchwałą nr XXI/483/12 Rady Miasta Katowice z dnia 25 kwietnia 2012 r. w sprawie uchwalenia „Studium uwarunkowań i kierunków zagospodarowania przestrzennego miasta Katowice” - II edycja teren, na którym znajduje się przedmiot wyceny oznaczony jest symbolem:

- A.31, CU3 – obszary centralnego ośrodka usługowego



Rysunek – Lokalizacja przedmiotu wyceny,

Źródło: <http://bip.katowice.eu>

Zgodnie z tekstem studium, podstawowe kierunki przeznaczenia terenów to:

- Usługi z przewagą usług o randze ogólno-miejskiej i metropolitalnej:
 - społeczne, ze szczególnym uwzględnieniem usług kultury, nauki, edukacji wyższej, administracji publicznej, organów władzy i wymiaru sprawiedliwości, ochrony zdrowia,
 - konsumpcyjne, ze szczególnym uwzględnieniem usług gastronomii i rozrywki oraz usługi handlu detalicznego o powierzchni sprzedaży do 2000 m²,
 - administracyjno-biurowe,
- zabudowa wielofunkcyjna,
- zabudowa zamieszkania zbiorowego, w tym hotele,
- zabudowa mieszkaniowo – usługowa.

Aktualny sposób użytkowania przedmiotu wyceny jest zatem zgodny z zapisami studium.

II.1.3. Lokalizacja ogólna

Katowice – miasto na prawach powiatu w południowej Polsce, siedziba władz województwa śląskiego. Jeden z głównych ośrodków Górnośląskiego Okręgu Przemysłowego i największe pod względem ludności miasto konurbacji górnośląskiej. Siedziba Górnośląsko-Zagłębiowskiej Metropolii.

Początki Katowic sięgają XVI wieku, kiedy były ośrodkiem rolniczym i kuźniczym, a ich gwałtowny rozwój został zapoczątkowany w połowie XIX wieku wraz z rozwojem przemysłu i doprowadzeniem do miasta linii kolejowej. Prawa miejskie Katowice uzyskały 11 września 1865 roku, po czym rozwijały się w szybkim tempie. Z liczbą 298 111 mieszkańców w 2016 są 10. miastem w kraju pod względem liczby ludności i 12. pod względem powierzchni, mając prawie 165 km².

Katowice leżą na trasie głównych szlaków krajowych i międzynarodowych zarówno drogowych, jak i kolejowych. W pobliskich Pyrzowicach funkcjonuje międzynarodowy port lotniczy Katowice-Pyrzowice. Stanowi ono ważny w skali kraju ośrodek gospodarczy, będąc centrum handlowo-usługowym ze znacznym udziałem działalności produkcyjnej. Jest również ośrodkiem koncentracji specjalistycznych usług medycznych, funkcji akademickiej, kulturalnej oraz sportowej.

Pierwsza wzmianka o wsi Katowice pojawiła się w zapisach księdza Kazimierskiego, wizytatora parafii bogucickiej w 1598 roku. Historię miasta wyznaczają jednak losy kilku znacznie wcześniejszych słowiańskich osad rolniczych (z XIV, XVI wieku) i kuźnic żelaza - będących obecnie jego dzielnicami. Chronologicznie najstarszą jest Dąb - o którym mówi dokument pochodzący z 1299 roku - należący przez kilkaset lat do klasztoru Bożogrobców w Miechowie. Nieco krótsze są dzieje innych, ongiś równorzędnych wsi: Bogucic, Rożdzenia, Szopienic, Załęża, Ligoty i Piotrowic. Specyfiką przeszłości całego Górnego Śląska, a więc i Katowic, jest brak dominującego centrum, przy jednoczesnym rozwijaniu się wielu odrębnych ośrodków gospodarczych, kulturalnych i administracyjnych, tworzących później jeden organizm miejski.

Trudno jednoznacznie ustalić pierwowzór nazwy Katowice. Prawdopodobnie wywodzi się od przezwiska kat którym określano pierwszego osadnika, bądź od słowa "kąty" - tak nazywano kiedyś chaty zagrodników, pracujących przy wyrębie i przewożeniu drewna do kuźnicy bogucickiej.

Rzeczony rozwój wsi Katowice rozpoczął się wraz z budową berlińskiej kolei (1846 r.) wiodącej do Mysłowic. Przejęcie dóbr ziemskich przez rodzinę Wincklerów miało niebagatelne znaczenie. Do osad położonych po obu stronach rzeki Rawy przybywano w interesach. Szytgar i przedsiębiorca górniczy Franz Winckler przekształcił okoliczne wioski w przemysłowe miasto. Realizatorem jego pomysłu był inny szytgar tarnogórskiej kopalni - Friedrich Wilhelm Grundmann, któremu w 1839 r. powierzono zarząd dóbr katowickich.

Miasto wzrastało według projektu budowniczego Nottenbohna. Plan przestrzennej zabudowy wyznaczał stary trakt z Mysłowic do Szopienic i dalej do Bogucic-Zawodzia, a następnie wzdłuż Rawy. Przy linii wschód-zachód powstały dwa istniejące dziś place - Rynek i Wolności. Pierwszy z nich przecięła droga północ-południe, prowadząca z Mikołowa do Królewskiej Huty (dziś Chorzów) i Bytomia. Wieś Katowice otrzymała w 1865 roku prawa miejskie. Wkrótce Katowice wyniesione zostały do rangi powiatu. W okresie zarządu Grundmanna wzniesiono pierwszy monumentalny obiekt - kościół ewangelicki przy ul. Warszawskiej (1856-1858), później neogotycki kościół Najświętszej Marii Panny przy ul. Mariackiej (1870 r.), klasztor i szpital oo. Bonifratrów, klasztor i sierociniec ss. Jadwiganek oraz kościół pw. św. Szczepana w Bogucicach.

W 1889 r. w Katowicach ulokował się prężny koncern przemysłowy "Kattowitzer Aktien-Gesellschaft", a jego śladem poszło pięć znanych banków. Pod panowaniem pruskim (od 1742 r.) na terenie dzisiejszych Katowic, szczególnie w XIX stuleciu rozwijał się przemysł, zwłaszcza huty i kopalnie. U schyłku tegoż wieku powstało kilka instytucji, które zadecydowały o rozwoju młodego ośrodka gospodarczego - Górnośląska Konwencja Węglowa, Związek Przemysłowców Górniczo-Hutniczych, gwarectwa węglowe, Państwowa Dyrekcja Poczty, Sąd Okręgowy, Dyrekcja Prusko-Królewskich Kolei

Państwowych. Równocześnie z rozwojem miasta narastał opór ludności polskiej wobec nasilających się akcji germanizacyjnych.

Z początkiem XX wieku Katowice wzbogaciły się o Teatr Miejski, zbudowany przy Rynku w latach 1906-1907 według projektu kolońskiego architekta Karola Moritza. Niestety, podczas remontu budynku w latach siedemdziesiątych częściowo zniszczono dekorację rzeźbiarską jego fasady. W 1906 roku zakończono rozbudowę okazałego dworca kolejowego dziś już nie użytkowanego w pierwotnym charakterze. Wybuch I wojny światowej nie spowodował w Katowicach zniszczeń i strat, lecz rozwój przemysłu i sprzyjającą koniunkturę, zwłaszcza dla zakładów hutniczych. Działania wojenne nie dotknęły ówczesnej ludności, a jej liczny udział w latach 1919-1921 w trzech powstaniach śląskich i akcji plebiscytowej zadecydował o przyłączeniu Katowic do odrodzonego państwa polskiego (20 czerwca 1922 r.). Niebawem miasto stało się stolicą autonomicznego województwa śląskiego, siedzibą Sejmu Śląskiego i Górnośląskiej Komisji Mieszanej.

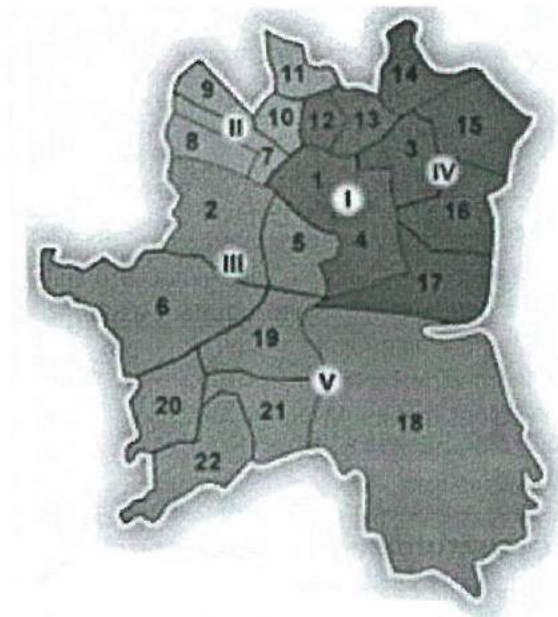
Lata międzywojenne były dla Katowic okresem intensywnego rozwoju. Z prowincjonalnego ośrodka przemysłowego Prus stały się największym centrum gospodarczym w Polsce, stolicą najbogatszego regionu. W 1924 roku były siedzibą aż 53 banków, ośmiu zagranicznych przedstawicielstw dyplomatycznych, kilku międzynarodowych koncernów. Wraz z przyływem kapitału wzrastały nowe obiekty infrastruktury miejskiej, dzielnice (rozbudowywano głównie południową część miasta - od torów kolejowych do Brynowa, Muchowca), powstawały luksusowe na owe czasy osiedla willowe i monumentalne budowle sakralne. Połączenia z Warszawą zapewniało między innymi oddane do użytku w 1927 roku lotnisko. Reprezentacyjny budynek Sejmu Śląskiego i Urzędu Wojewódzkiego wzniesiono w latach 1926-1929. W pobliżu stanęły: gmach Urzędów Niezespólonych (dziś zajmowany przez Uniwersytet- Śląski) oraz Muzeum Śląskie (rozebrane przez hitlerowców).

Symbolem dramatycznej walki w obronie Katowic przed wojskami niemieckimi we wrześniu 1939 roku stała się Wieża Spadochronowa w Parku im. Tadeusza Kościuszki i Dom Powstańca przy ul. Matejki. 8 września 1939 cały Górny Śląsk został włączony do III Rzeszy. Okupanci uczynili z Katowic siedzibę prowincji. Działania wojenne nie spowodowały większych szkód w miejskiej zabudowie poza barbarzyńskim spalaniem synagogi przy ul. Mickiewicza i rozebraniem budynku Muzeum Śląskiego. Po wyzwoleniu w 1945 roku miasto odzyskało dawne znaczenie jako ośrodek przemysłowy i administracyjny. Przykrym, trzyletnim epizodem była zmiana nazwy Katowic na Stalinogród w 1953 r.

Wzrosła ranga miasta jako ośrodka naukowego i kulturowego; Katowice stały się m.in. miastem uniwersyteckim. W okresie Polski Ludowej zbudowano wiele nowych osiedli m.in. Koszutka, Tysiąclecie, Paderewskiego, Ochojec, Ligota, Załęska Hałda. Powstał Wojewódzki Park Kultury i Wypoczynku. Otwarto jedyną w regionie wyższą uczelnię humanistyczną - Uniwersytet Śląski. Wzniesiono budowlę, która stała się symbolem Katowic - Halę Widowiskowo-Sportową "Spodek". Najnowsze dzieje Katowic związane są nie tylko z rozwojem przemysłowym i urbanistycznym, ale również z dużym zaniedbaniem infrastruktury technicznej i społecznej.

W strukturze przestrzennej Katowic wyodrębnia się 5 zespołów dzielnic, a mianowicie:

- Zespół dzielnic śródmiejskich,
- Zespół dzielnic północnych,
- Zespół dzielnic zachodnich,
- Zespół dzielnic wschodnich,
- Zespół dzielnic południowych.



Przedmiot wyceny znajduje się w dzielnicy Śródmieście (nr 1), które stanowi ściśle centrum Katowic, a tym samym Metropolii Górnośląskiej. Jest to centrum jednego z najmłodszych, dużych organizmów miejskich Europy Środkowej. Dzielnica Śródmieście zajmuje obszar o powierzchni około 3,8 km². W 1997 roku zamieszkiwało ją 45,2 tys. mieszkańców, zaś w 2003 roku 39,8 tys. mieszkańców. W tym samym okresie czasu gęstość zaludnienia w dzielnicy zmniejszyła się z 11,89 tys. os./km² do 10,47 tys. os./km². W dzielnicy Śródmieście dominują specjalistyczne funkcje z zakresu usług komercyjnych i publicznych o randze metropolitalnej. Tu skupione są także zabytkowe i nowoczesne budynki reprezentacyjne miasta i regionu. Układ funkcjonalno – przestrzenny dzielnicy organizują dwie osie kompozycyjne, a mianowicie: oś północ – południe z Rynkiem, al. Korfantego i Spodkiem oraz oś wschód - zachód z Dworcem Kolejowym, placem K. Miarki, ul. Jagiellońską i placem Sejmu Śląskiego

Źródło: <https://www.katowice.eu>, <https://mojekatowice.pl>, www.katowice.naszemiasto.pl

II.1.4. Lokalizacja szczegółowa i opis przedmiotu wyceny

II.1.4.1 Lokalizacja szczegółowa

Przedmiot wyceny znajduje się przy ul. Słowackiego 12 w Katowicach.

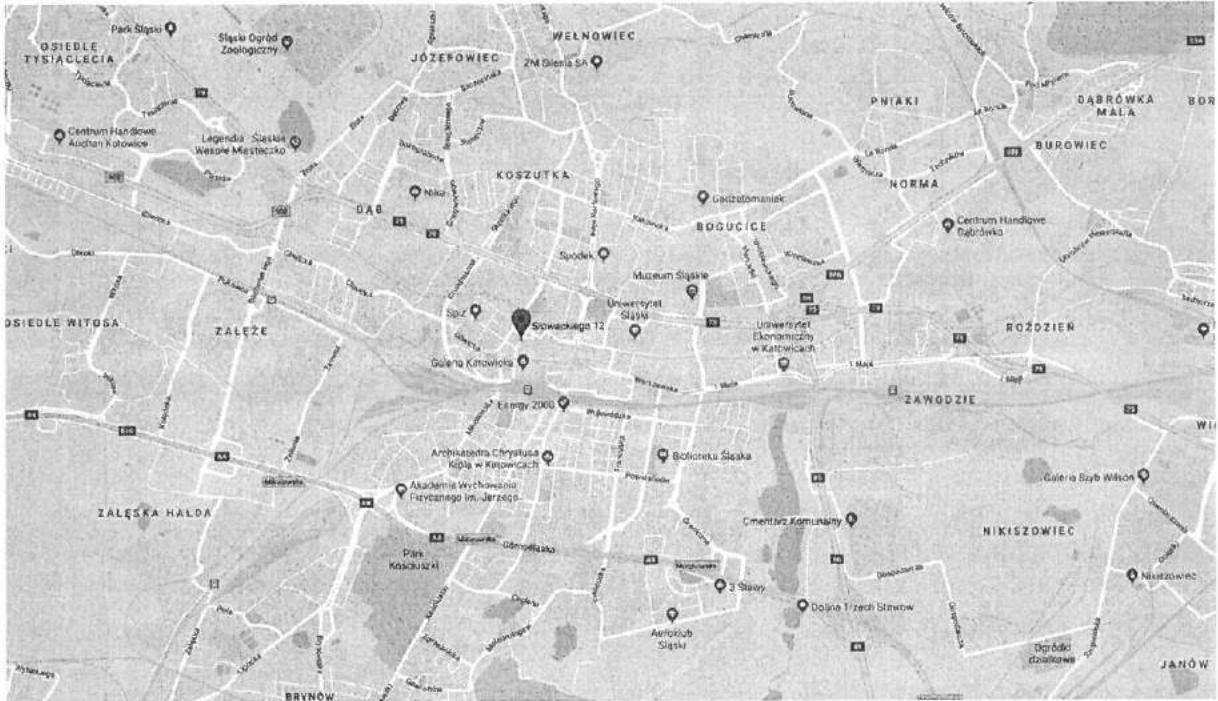
Bezpośrednie otoczenie stanowią kamienice i budynki mieszkalno-usługowe oraz sieć dróg wewnętrznych. Dojazd do nieruchomości drogami lokalnymi, utwardzonymi, oświetlonymi.

Dalsze otoczenie stanowią budynki użyteczności publicznej, budynki handlowo – usługowo – mieszkalne, dworzec kolejowy oraz tereny zielone.

Skomunikowanie lokalizacji nieruchomości dla ruchu kołowego, jak i środkami komunikacji zbiorowej jest **bardzo dobre**. Położenie nieruchomości w stosunku do lokalnych ciągów komunikacyjnych należy uznać za **bardzo dobre**. Lokalizacja nieruchomości została oceniona jako **bardzo dobra**.

Położenie terenu oraz jego przeznaczenie pozwala przypuszczać, że nie ma ograniczeń wobec przyszłego wykorzystania nieruchomości, zgodnie z celem, jakiemu służy.

Występujące czynniki środowiskowe, stan usług i zaplecza bytowego można uznać za odpowiednie dla tego typu zabudowy.



Rysunek: Lokalizacja przedmiotu wyceny

Źródło: google.pl/maps



Rysunek: Lokalizacja przedmiotu wyceny

Źródło: google.pl/maps

II.1.4.2 Opis przedmiotu wyceny

Przedmiotem wyceny jest nieruchomość lokalowa, stanowiąca odrębny lokal mieszkalny nr 28 znajdujący się przy ul. Słowackiego 12 w Katowicach

Budynek (kamienica) przy ul. Juliusza Słowackiego 12

Budynek mieszkalny wielorodzinny o numerze porządkowym 12 został wybudowany w technologii tradycyjnej, murowanej w latach 20-tych XX wieku. Budynek ten posiada 6 kondygnacji nadziemnych i jedną podziemną. Stan techniczny budynku można określić jako poniżej przeciętny. Należy stwierdzić, że bieżące remonty i konserwacja powinny utrzymać obiekt w należytym stanie.

Lokal mieszkalny nr 28

Przedmiotowy lokal składa się z czterech pomieszczeń oraz łazienki. Metraż to 52,17 mkw. Zestawienie pomieszczeń można uznać za korzystne. Lokal wyposażony jest w sieci: elektryczną, wodociągową, kanalizacyjną, CO, telefoniczną, internetową oraz domofon. Układ funkcjonalny lokalu jest regularny, kształt lokalu zbliżony do prostokąta.

Stan techniczny lokalu mieszkalnego można określić jako bardzo dobry.

Założenia:

- Do dalszej wyceny przyjęto dane powierzchniowe lokalu mieszkalnego na podstawie dokumentacji uzyskanej od Zleceniodawcy i znajdujących się danych w ogólnodostępnych rejestrach

Stan lokalu i budynku mieszkalnego przedstawia dokumentacja stanowiąca załącznik do przedmiotowego opracowania.

II.1.5.Ograniczenia i ciężary

Założono, że przedmiot wyceny nie jest obciążony ograniczeniami i ciężarami nieujawnionymi w KW. Wszystkie informacje dotyczące stanu przedmiotu wyceny podano na podstawie dokumentacji, zawartej w:

- Księgach wieczystych;
- Dokumentacji przekazanej przez Zamawiającego

Podane informacje nie stanowią ekspertyzy technicznej. Stan nieruchomości określono na dzień wizji lokalnej.

II.2. Metodyka wyceny

II.2.1. Metodologia wyceny dla określenia wartości rynkowej

Według art. 151, ust.1 Ustawy o gospodarce nieruchomościami z dn. 21 sierpnia 1997: wartość rynkową nieruchomości stanowi szacunkowa kwota, jaką w dniu wyceny można uzyskać za nieruchomość w transakcji sprzedaży zawieranej na warunkach rynkowych pomiędzy kupującym a sprzedającym, którzy mają stanowczy zamiar zawarcia umowy, działają z rozeznaniem i postępują rozważnie oraz nie znajdują się w sytuacji przymusowej.

Tak określona przez Rzecznawcę wartość nieruchomości musi odzwierciedlać stan rynku nieruchomości na dzień wyceny oraz być równa cenie, jaką można byłoby uzyskać sprzedając nieruchomość w tym właśnie dniu – przy założeniu, że upłynął czas niezbędny do wyeksponowania nieruchomości na rynku.

Wartość rynkowa przedmiotu wyceny została obliczona zgodnie z zapisami Powszechnych Krajowych Standardów Wyceny. Zgodnie z nimi, definicja wartości rynkowej (jeśli przepisy prawa nie stanowią inaczej) to: „szacunkowa kwota, jaką w dniu wyceny można uzyskać za nieruchomość, zakładając, iż strony mają stanowczy zamiar zawarcia umowy, są od siebie niezależne, działają z rozeznaniem i postępują rozważnie, nie znajdują się w sytuacji przymusowej, oraz upłynął odpowiedni okres eksponowania nieruchomości na rynku.”

Ponadto, „wartość rynkową nieruchomości określa się bez uwzględnienia kosztów transakcji kupna – sprzedaży oraz związanych z tą transakcją podatków i opłat”.

Stosownie do Art. 154. ust.1 Ustawy o gospodarce nieruchomościami: „Wyboru właściwego podejścia oraz metody i techniki szacowania nieruchomości dokonuje rzeczoznawca majątkowy, uwzględniając w szczególności cel wyceny, rodzaj i położenie nieruchomości, przeznaczenie w planie miejscowym, stan nieruchomości oraz dostępne dane o cenach, dochodach i cechach nieruchomości podobnych.”

Z uwagi na charakter celu wyceny, wycena będzie obejmować stan obecny nieruchomości. Jako zidentyfikowane, możliwe i ekonomicznie uzasadnione, korzystanie z przedmiotowego obiektu zostało sklasyfikowane jako funkcja mieszkalna.

W związku z tym w celu określenia aktualnej wartości nieruchomości zastosowano podejście dochodowe, metodę inwestycyjną, technikę kapitalizacji prostej. Uwzględnienie powyższej metodyki wyliczeniowej, ma na celu odzwierciedlenie potencjału dochodowego nieruchomości.

Zgodnie z Powszechnymi Krajowymi Zasadami Wyceny (PKZW) – Nota Interpretacyjna (NI) Nr 2, podejście dochodowe jest stosowane w przypadku określania wartości nieruchomości generujących dochód bądź stwarzających możliwość osiągnięcia dochodu, przy założeniu, że dochód jest podstawowym czynnikiem wpływającym na wartość tych nieruchomości.

W podejściu dochodowym określa się wartość praw właściciela lub innego użytkownika do osiągnięcia dochodu z nieruchomości. Ponadto w zastosowanej metodzie inwestycyjnej podstawą obliczania dochodu z nieruchomości są wpływy czynszowe, uzyskiwane z najmu, dzierżawy i innych praw do nieruchomości, oraz wpływy pozaczynszowe. Typowymi nieruchomościami, w przypadku których stosuje się metodę inwestycyjną, są obiekty: biurowe, magazynowe, handlowe, lokale użytkowe, garaże wielostanowiskowe itp. Wpływy w tego rodzaju obiektach dotyczą gruntu i jego części składowych, którymi są w szczególności budynki i budowle.

Zgodnie z pkt. 4.1 PKZW NI 2 występują następujące zasady stosowania metody inwestycyjnej:

„4.1.Zasady stosowania metody inwestycyjnej

4.1.1. Dochody z nieruchomości obejmują wpływy z czynszów i wpływy pozaczynszowe możliwe do uzyskania przez typowego, przeciętnie efektywnie działającego, właściciela lub innego użytkownika.

4.1.2. Źródłem informacji o wysokości dochodów z nieruchomości są dane rynkowe.

4.1.3. W przypadku, gdy wyceniana nieruchomość obciążona jest prawami zobowiązaniami

i rzeczowymi, mającymi znaczenie dla oceny wielkości wpływów czynszowych i pozaczynszowych lub dla oceny ryzyka ich uzyskiwania (w szczególności może to dotyczyć czasu trwania umów, zasad rozliczania nakładów dokonanych przez najemców), skutki obciążenia takimi prawami należy uwzględnić w wycenie.

4.1.4. Określenie wartości rynkowej wymaga analizy obciążeń wycenianej nieruchomości prawami

i innymi obowiązkami, wynikającymi z zawartych umów i decyzji administracyjnych, oraz znajomości zasad i warunków zawierania tych umów na danym rynku.

4.1.5. Analiza umów i decyzji administracyjnych, o których mowa w pkt. 4.1.4, ma prowadzić do poznania w szczególności: wysokości stawek czynszu oraz sposobu ich ustalania, zasad indeksacji czynszu, wysokości i rodzaju ponoszonych wydatków związanych z utrzymaniem nieruchomości przez właściciela oraz najemców.

4.1.6. W metodzie inwestycyjnej wyróżnia się następujące poziomy dochodów:

a) potencjalny dochód brutto (PDB) – wyznaczany przy założeniu, że potencjał nieruchomości jest wykorzystany w 100%, co oznacza, że nie występują straty z tytułu pustostanów, zwolnień z płatności czynszu i zaległości czynszowych, przy czym szacunek dochodów uwzględnia zasady panujące na danym rynku i stan wycenianej nieruchomości;

b) efektywny dochód brutto (EDB) – obliczany z różnicy pomiędzy potencjalnym dochodem brutto

a stratami w dochodach, uzasadnionymi rynkowo i stanem wycenianej nieruchomości, np. zwolnieniami w płatnościach, pustostanami, zaległościami czynszowymi;

c) dochód operacyjny netto (DON) – obliczany z różnicy pomiędzy efektywnym dochodem brutto

a wydatkami operacyjnymi związanymi z utrzymaniem danej nieruchomości, których rodzaj i poziom wynikają z warunków rynkowych.

4.1.7. Do kapitalizacji dochodu zaleca się wykorzystanie dochodu operacyjnego netto.

4.1.8. Przy określaniu wartości rynkowej do wydatków operacyjnych nie zalicza się:

a) odpisów amortyzacyjnych;

b) spłat rat kapitałowych i odsetkowych od kredytów lub pożyczek;

c) nakładów na remonty, przekraczających bieżącą dbałość o stan techniczny i standard użytkowy z wyjątkiem nakładów przedstawionych w pkt. 3.5.4;

d) podatku dochodowego.

4.1.9. Dochody generowane przez nieruchomość wyrażane są w ujęciu realnym, co oznacza, że inflacja nie stanowi podstawy do różnicowania ich przyszłych poziomów.

4.1.10. Na podstawie informacji z danego rynku nieruchomości ustala się występujący na odpowiednią datę poziom pustostanów oraz strat spowodowanych zaległościami w czynszu.

4.1.11. Określany w wycenie poziom dochodów z nieruchomości odzwierciedla stan rynku nieruchomości w dniu określania jej wartości, z uwzględnieniem zasad podanych w pkt.4.1.3.

4.1.12. Jeżeli wyceniana nieruchomość lub jej część jest zajmowana przez właściciela, na potrzeby wyceny przyjmuje się, że jest ona wolna i przeznaczona do wynajęcia."

Ponadto metodyka zastosowania kapitalizacji prostej określona została w pkt. 4.3 w/w Noty:

„4.4. Technika kapitalizacji prostej

4.4.1. Technikę kapitalizacji prostej można stosować w przypadku, gdy z przeprowadzonej analizy stanu nieruchomości wynika, iż zasadne jest przyjęcie założenia, że dochód przyjmowany do kapitalizacji jest stabilny w nieskończenie długim okresie. Możliwe zmiany poziomu dochodu, wynikające ze zmian na rynku nieruchomości, uwzględnia się w stopie kapitalizacji.

4.4.2. W technice kapitalizacji prostej wartość rynkową nieruchomości określa iloczyn dochodu operacyjnego netto, ustalonego z uwzględnieniem zasad opisanych w pkt. 4.1 i 4.2 niniejszej noty, i odpowiedniego współczynnika kapitalizacji lub iloraz wyżej opisanego dochodu i odpowiedniej stopy kapitalizacji. W technice kapitalizacji prostej wartość nieruchomości obliczana jest według wzoru:

$$WR = DON \times 1/R \text{ lub } WK = DON \times WK$$

gdzie:

WR – wartość rynkowa nieruchomości,

DON – dochód operacyjny netto przyjmowany do kapitalizacji,

R – stopa kapitalizacji,

WK – współczynnik kapitalizacji.

4.4.3. Zalecanym sposobem określania stopy kapitalizacji jest obliczenie jej jako ilorazu dochodu operacyjnego netto, możliwego do uzyskania na rynku, i ceny rynkowej nieruchomości.

4.4.4. Przyjęta do obliczeń stopa kapitalizacji powinna uwzględniać w szczególności różnicę w poziomie ryzyka pomiędzy nieruchomością wycenianą a nieruchomościami stanowiącymi przedmiot analizy stóp kapitalizacji. Podstawowymi czynnikami ryzyka, wpływającymi na poziom stopy kapitalizacji, są między innymi: lokalizacja, stan techniczny, standard użytkowy, wiarygodność najemców, warunki umów najmu obciążające wycenianą nieruchomość, wielkość budynków i ich funkcje, ochrona konserwatorska. Przyjęty w wycenie poziom stopy kapitalizacji powinien uwzględniać również ryzyko dotyczące zmienności dochodu z wycenianej nieruchomości."

III. WYCENA NIERUCHOMOŚCI

III. 1. Określenie bieżącej wartości rynkowej przedmiotu wyceny

III.1.1. Analiza rynku lokalnego

Z uwagi na zastosowane podejście, analiza rynku obejmuje stawki czynszów. Obszar analizy dotyczył stawek czynszów aktualnie obowiązujących jak i czynszów ofertowych, w nieruchomościach zaklasyfikowanych jako podobne.

Uwzględniając istotną dywersyfikację rodzaju powierzchni wycenianej nieruchomości, dokonano w pierwszej kolejności pogrupowania jej rodzaju. Klasyfikacja ta ma na celu zestawienie takich powierzchni, z których możliwym jest do uzyskania jeden poziom czynszowy.

Na podstawie przeprowadzonej analizy stwierdzono, że występuje jeden rodzaj powierzchni – mieszkalna.

Obiekt	Powierzchnia [mkw]
Powierzchnia mieszkalna	52,17

W celu wyliczenia najbardziej adekwatnego czynszu, ustalono, że należy przeanalizować rynek każdego rodzaju powierzchni i obliczyć najbardziej adekwatną wartość czynszu, do danego obiektu. Analiza ta została przeprowadzona w oparciu o informacje uzyskane z lokalnego rynku, biur pośrednictwa nieruchomości, wglądu do aktów notarialnych oraz cen ofertowych. Na podstawie obserwacji, zauważono, że czynsze nieruchomości podobnych są różnicowane zależnie od następujących parametrów:

- lokalizacja,
- stan techniczny obiektu
- dodatkowe czynniki powodujące utrudnienie/ułatwienie w korzystaniu z obiektu

Kompleksowa analiza, pozwoliła na stworzenie dodatkowego algorytmu, który uwzględniał „siłę oddziaływania” w/w cech, na wartość czynszu. Zestawienie powyższego prezentuje następująca tabela.

Powierzchnia mieszkalna				
Lp.	Cecha	Siła wpływu	Odchylenie od standardu in +/- (od -100% do +100%)	Wartość
1	Lokalizacja	60%	50%	0,3
2	Stan techniczny obiektu	15%	-15%	-0,0225
3	Dodatkowe czynniki	25%	15%	0,0375
4	Średni czynsz			45
5	Odchylenie standardowe średniego czynszu			20%
6	Korekta			2,84
7	Czynsz po korekcie			47,84

Punktem odniesienia przy wyznaczaniu poziomu odchylenia, była subiektywna ocena autora opracowania, w stosunku do grupy obiektów, zakwalifikowanych jako porównywalne, wobec czego, ocena czynników jak lokalizacja, stan techniczny etc. nie koresponduje z wartościami, przedstawionymi w w/w tabeli.

Wyliczony indywidualnie czynsz pozwolił na obliczenie łącznego przychodu, możliwego do osiągnięcia z wynajmu wycenianego lokalu.

Obiekt	Powierzchnia [mkw]	Czynsz średni [zł]	Stawka po korekcie [zł]	Czynsz roczny
Powierzchnia mieszkalna	52,17	45,00	47,84	29 946,62 zł
			SUMA	29 946,62 zł

Dodatkowo obligatoryjnym elementem związanym z wynajmem nieruchomości są koszty jej eksploatacji. W związku z tym dokonano analizy potencjalnych (najbardziej realnych) kosztów operacyjnych, które ponosi zwykle właściciel nieruchomości.

Jak wynika z przeprowadzanej analizy, jednym z głównych wydatków w tego typu nieruchomościach są podatki, które obliczono na bazie aktualnych stawek (informacje dostępne na stronach BIP właściwych urzędów).

Zestawienie wszystkich realnych – w opinii autora – wydatków przedstawiają następujące tabele:

Lp.	Rodzaj wydatku	Koszt	Stawka jednostkowa [zł]	Ilość jednostek	Jednostka	Wartość końcowa w ujęciu rocznym
1	Podatki od nieruchomości (zgodnie z dostępnym na Internecie dokumentem elektronicznym uchwały rady gminy)	Stawka podatku - grunt	0,83	142,84	m2	118,56 zł
		Stawka podatku - lokal	22,61	52,17	m2	1 179,56 zł
2	Konserwacje i naprawy bieżące	Lokal	2	52,17	m2	104,34 zł
3	Koszty ochrony i monitoringu	Lokal (cena ofertowa)	800	1	obiekt	800,00 zł
4	Ubezpieczenie	Lokal (cena ofertowa)	1200	1	obiekt	1 200,00 zł
SUMA						3 402,46 zł

Uwaga: stawki konserwacji, kosztów ubezpieczenia oraz ochrony i monitoringu, zostały zaczerpnięte na podstawie analizy własnej, przeglądu cen ofertowych różnych podmiotów gospodarczych oraz informacji uzyskanych od pośredników i zarządców nieruchomości i agentów ubezpieczeniowych. Zaznacza się, że powierzchnie budynku, na potrzeby wyliczenia podatku od nieruchomości przyjęto w oparciu o przedstawione przez inwestora dokumenty. Ilość jednostek przypadających na podatek od gruntu obliczono mnożąc powierzchnię gruntu na której posadowiony jest budynek przez udział dotyczący przedmiotowego lokalu.

III.1.2. Oszacowanie wartości przedmiotu wyceny

Przyjmując zatem, że wyliczone stawki czynszu są stawkami rynkowymi, potencjalny najemca zapłaciłby miesięcznie za wynajem przedmiotowej nieruchomości kwotę odpowiadającą iloczynowi stawki najmu i powierzchni użytkowej danego obiektu budowlanego.

Uwzględniając przytoczone wcześniej zapisy z Noty Interpretacyjnej nr 2, należy uwzględnić ryzyko wystąpienia zaległości czynszowych oraz pustostanów, przez co przyjęto, że wskaźnik strat z tyt. pustostanów i zaległości w płatnościach, dla nieruchomości podobnych oscyluje na poziomie **10%**.

Z uwagi na brak wystarczających danych rynkowych (tj. cen transakcyjnych i dochodów operacyjnych netto nieruchomości podobnych) do określenia stopy kapitalizacji posłużono się stopą dyskontową. W związku z powyższym, w celu obliczenia stopy dyskontowej oparto się na bezpiecznych, długoterminowych lokatach na rynku kapitałowym, z uwzględnieniem stopnia ryzyka, odpowiedniego dla inwestowania w nieruchomości podobne (zgodnie z Rozporządzeniem Rady Ministrów z dn.

21.09.2004r. w sprawie wyceny i sporządzania operatu szacunkowego – Dz. U. Nr 207, poz. 2109, z późn. Zm.).

Stopę dyskontową obliczono zgodnie z poniższym wzorem:

$$r = r_b + r_p + r_m$$

gdzie:

r – stopa dyskontowa

r_b – stopa bazowa

r_p – premia za ryzyko inwestowania na rynku polskim

r_m – premia za ryzyko inwestowania w nieruchomości podobne

Stopę bazową określono na podstawie poniższej formuły:

$$r_b = \frac{(1 + r_o)}{1 + i} - 1$$

gdzie:

r_b – stopa bazowa

r_o – stopa oprocentowania długoterminowych bezpiecznych papierów wartościowych

i – wskaźnik inflacji

Analiza rynku pozwoliła na ustalenie następujących danych:

- 1) stopa oprocentowania bezpiecznych papierów wartościowych jest równa **2,5%** [ustalono na podstawie www.obligacjeskarbowe.pl; stopa oprocentowania dla obligacji 10-letnich EDO, jako najbardziej podobnych pod względem okresu inwestycji, do nieruchomości]
- 2) wskaźnik inflacji $i = 2,5\%$. Zgodnie z aktualnymi prognozami NBP, docelowy poziom inflacji przyjmuje się na poziomie 2,5%. Polityka monetarna Państwa, będzie dążyć (poprzez posiadane instrumenty), do osiągnięcia docelowego poziomu. Z uwagi na fakt, że stopa kapitalizacji dotyczy dochodu (DON) osiąganego w okresie przyszłym, przyjmuje się, że poziom inflacji będzie zgodny z założeniami NBP.

Biorąc powyższe pod uwagę można dokonać następujących obliczeń:

$$r_b = (1 + 2,5\%)/(1 + 2,5\%) - 1$$

$$r_b = 0\%$$

Na podstawie w/w obliczeń określono stopę bazową (w zaokrągleniu) na poziomie **0%**.

Ponadto zgodnie z danymi uzyskanymi ze strony www.damodaran.com ustalono premię za ryzyko inwestowania na rynku polskim, która to na dzień sporządzenia niniejszego operatu była równa **6,06%**

Dodatkowo na podstawie analizy danych rynkowych oraz obserwacji własnych, wskazano części składowe, ryzyka indywidualnego, związanego z przedmiotem wyceny, bazując na subiektywnej ocenie autora opracowania, co prezentuje poniższa tabela:

Cecha	Nominalny wpływ na stopę dyskonta
Wielkość	0,5
Stan	0,3
Lokalizacja	0,5
Rynek (konkurencja)	0,2
Suma	1,5

Uwzględniając powyższe dane obliczono stopę dyskontową jako sumę wcześniej wyszczególnionych części składowych:

Lp.	Rodzaj ryzyka	Wartość
1	Stopa bazowa	0,00%
2	Ryzyko z tyt. inwestowania na rynku polskim	6,06%
3	Ryzyko specyficzne z tyt. inwestowania w wycenianą nieruchomość	1,50%
	Stopa dyskontowa (suma)	7,56%

Do obliczenia stopy kapitalizacji użyto wzoru, który ma zastosowanie w modelu Gordona, tj:

$$R = r - q$$

gdzie

R – stopa kapitalizacji

r – stopa dyskonta

q – stopa rocznego tempa wzrostu dochodów

Po analizie rynku, w tym długoterminowego trendu zmian stawek czynszowych, określono roczne tempo wzrostu dochodów uzyskiwanych z nieruchomości w wysokości **0%** (bez uwzględnienia inflacji), co jednocześnie oznacza, że stawki czynszów powinny być stabilne w długiej perspektywie.

Wykorzystując wzór z modelu Gordona stwierdza się, że stopa kapitalizacji jest **równa** stopie dyskonta.

Uwzględniając powyższe założenia oraz metodologię wyszczególnioną w Nocie Interpretacyjnej 2 (PKZW NI2), wyliczenie wartości rynkowej prawa przedmiotu wyceny, przedstawia się następująco:

Lp.	Poziomy dochodów/wydatków	Wartości
1	Potencjalny Dochód Brutto (PDB)	29 946,62 zł
2	Średnio ważony poziom strat i pustostanów	10,00%
3	Efektywny Dochód Brutto (EDB)	26 951,96 zł
4	Wydatki Operacyjne (WO)	3 402,46 zł
5	Dochód Operacyjny Netto (DON)	23 549,50 zł
6	Stopa Kapitalizacji (R)	7,56%
7	Wartość Rynkowa (WR)	311 501,29 zł
8	Wartość Rynkowa po zaokr. do tys. zł	312 000,00 zł

Zgodnie z w/w wyliczeniem wartość rynkowa prawa do przedmiotu wyceny, jest równa

Wartość rynkowa przedmiotu wyceny

312 000 zł

Słownie: trzysta dwanaście tysięcy złotych 00/100

Otrzymany wynik można uznać – w opinii autora - za rynkowy, uwzględniając przyjęte parametry i założenia.

Określone wartości nie zawierają podatków i innych opłat.

IV. KLAUZULE I UWAGI KOŃCOWE

1. Niniejsza wycena została sporządzona zgodnie z przepisami prawa i standardami zawodowymi rzeczoznawców majątkowych oraz zasadami etyki zawodowej.
2. Wycena nie może być wykorzystana w żadnym innym celu od określonego w jej treści.
3. Wycena nie może być opublikowana w całości lub części w jakimkolwiek dokumencie bez zgody rzeczoznawcy i bez uzgodnienia z nim formy i treści takiej publikacji.
4. Rzeczoznawca nie ponosi odpowiedzialności za zatajone fakty prawne i wady ukryte przedmiotu wyceny, których istnienia nie mogli stwierdzić podczas wizji lokalnej.
5. Opisany stan własnościowy i formalno-prawny oraz widoczny stan nieruchomości przyjęty został w dobrej wierze na podstawie informacji zamawiającego.
6. Oszacowana wartość rynkowa nie zawiera podatku VAT, wartości nie są wartościami likwidacyjnymi.
7. Opis techniczny i ocena stanu technicznego nie stanowi ekspertyzy technicznej.
8. Wartość rynkowa określona w operacie szacunkowym odwzorowuje najczęściej występujące zachowania uczestników rynku.
9. Oszacowana wartość wynika z w/w założeń i odejście od nich może spowodować zmianę wartości nieruchomości.
10. Dane przyjęto na podstawie informacji przekazanej przez Zamawiającego opracowania. Opracowanie zostało wykonane w oparciu o informacje, wyjaśnienia i dokumenty źródłowe przygotowane przez Zamawiającego, a także o materiały i informacje pozyskane przez rzeczoznawcę, niezbędne w procesie wyceny.
11. Obliczenia w operacie dokonano w programie Microsoft excel, wobec czego wszelkie zaokrąglenia wartości, przeprowadzono zgodnie z algorytmem zastosowanym, w tymże programie. Sprawdzanie poprawności przeliczeń, przyjmując wartości bezpośrednio z operatu może doprowadzić do nieznacznie innych wyników. Niemniej uwzględniając fakt, że jest to kwestia wyłącznie zaokrągleń, autor opracowania potwierdza przyjęcie takiej metodologii w opracowaniu.
12. Operat będzie możliwy do udostępnienia na zasadach określonych w art. 156 Ustawa z dnia 21 sierpnia 1997 r. o gospodarce nieruchomościami (tekst jedn.: Dz.U. 2016 poz. 2147 z późn. zm.);
13. Od dnia przekazania operatu szacunkowego wraz z załącznikami Autor wyceny nie ponosi odpowiedzialności za udostępnienie osobom trzecim niniejszego opracowania i przetwarzanie danych poufnych i danych osobowych wynikających bezpośrednio jak też wynikających pośrednio z tego opracowania.

V. ZAŁĄCZNIKI

- 1) Dokumentacja fotograficzna
- 2) Wydruk z eKW
- 3) Polisa OC



Siemianowice Śląskie, 02/10/2018r.

Załącznik – dokumentacja fotograficzna



Przedmiotowa nieruchomość



Przedmiotowa nieruchomość



Przedmiotowa nieruchomość



Przedmiotowa nieruchomość



Przedmiotowa nieruchomość i sąsiedztwo

TREŚĆ KSIĘGI WIECZYTEJ NR KA1K/0000268/8. STAN Z DNIA 2018-09-30 18:19

prowadzonej przez SĄD REJONOWY KATOWICE-WŚCHÓD W KATOWICACH, XI WYDZIAŁ KSIĄG WIECZYSTYCH I - KA1K

NIERUCHOMOŚĆ GRUNTOWA

Dział I-O | Dział I-Sp | Dział II | Dział III | Dział IV

DZIAŁ I-O - OZNACZENIE NIERUCHOMOŚCI

Numer bieżący nieruchomości	1	Nr podstawy wpisu	1
-----------------------------	---	-------------------	---

Działki ewidencyjne

Lp. 1.	---			Nr podstawy wpisu	
Numer działki	77			1, 13	
Identyfikator działki	246901_1.0001.AR_24.77				
Obszar ewidencyjny (numer, nazwa)	0001, DZ. ŚRÓDMIEŚCIE-ZAŁĘŻE				
Położenie (numer porządkowy / województwo, powiat, gmina, miejscowość)	Lp. 1.	1	ŚLĄSKIE, M. KATOWICE, KATOWICE M., KATOWICE		
Ulica	SŁOWACKIEGO JULIUSZA 12, 12A				
Sposób korzystania	B - TERENY MIESZKANOWE				

Obszar całej nieruchomości	0,1064 HA	Nr podstawy wpisu	9, 10
----------------------------	-----------	-------------------	-------

Zgodność z danymi ewidencji gruntów i budynków (zgodność / chwila sprawdzenia)	Z	2007-02-16 10:24:45	---
--	---	---------------------	-----

Budynki

Lp. 1.	---			Nr podstawy wpisu	
Położenie (numer porządkowy / województwo, powiat, gmina, miejscowość)	Lp. 1.	1	ŚLĄSKIE, M. KATOWICE, KATOWICE M., KATOWICE	1, 13, 14, 15, 45, 46	
Identyfikator budynku	246901_1.0001.AR_24.77.1_BUD				
Identyfikator działki	Lp. 1.	246901_1.0001.AR_24.77			
Nazwa ulicy numer porządkowy budynku	JULIUSZA SŁOWACKIEGO 12A				
Liczba kondygnacji	5,0				
Powierzchnia użytkowa budynku	388,6000 M2				
Przeznaczenie budynku	BUDYNEK MIESZKALNY				
Odrębność (budynek stanowi odrębną nieruchomość)	NIE				

Informacja o wyodrębnionych lokalach (numer lokalu / numer księgi wieczyste)

Lp. 1.	11	KA1K / 00132694 / 7	41, 42
Lp. 2.	6	KA1K / 00133143 / 7	66, 67
Lp. 3.	16	KA1K / 00134956 / 6	155, 156
Lp. 4.	4	KA1K / 00136452 / 7	186, 187
Lp. 5.	5	KA1K / 00138264 / 6	207, 208
Lp. 6.	8	KA1K / 00138265 / 3	211, 212
Lp. 7.	10	KA1K / 00138266 / 0	215, 216
Lp. 8.	12	KA1K / 00138267 / 7	219, 220
Lp. 9.	14	KA1K / 00138268 / 4	223, 224
Lp. 10.	15	KA1K / 00138269 / 1	227, 228
Lp. 11.	17	KA1K / 00138270 / 1	231, 232
Lp. 12.	20	KA1K / 00138271 / 8	235, 236
Lp. 13.	22	KA1K / 00138272 / 5	239, 240
Lp. 14.	23	KA1K / 00138273 / 2	243, 244
Lp. 15.	24	KA1K / 00138274 / 9	247, 248
Lp. 16.	25	KA1K / 00138275 / 6	251, 252

Lp. 2.	---			Nr podstawy wpisu	
Położenie (numer porządkowy / województwo, powiat, gmina, miejscowość)	Lp. 1.	1	ŚLĄSKIE, M. KATOWICE, KATOWICE M., KATOWICE	1, 13, 14, 15	
Identyfikator budynku	246901_1.0001.AR_24.77.2_BUD				
Identyfikator działki	Lp. 1.	246901_1.0001.AR_24.77			
Nazwa ulicy numer porządkowy budynku	JULIUSZA SŁOWACKIEGO 12A				
Liczba kondygnacji	1,0				
Powierzchnia użytkowa budynku	21,0000 M2				
Przeznaczenie budynku	INNY BUDYNEK NIEMIESZKALNY				
Odrębność (budynek stanowi odrębną nieruchomość)	NIE				

Lp. 3.	---			Nr podstawy wpisu	
Położenie (numer porządkowy / województwo, powiat, gmina, miejscowość)	Lp. 1.	1	ŚLĄSKIE, M. KATOWICE, KATOWICE M., KATOWICE	1, 13, 14, 15	
Identyfikator budynku	246901_1.0001.AR_24.77.3_BUD				
Identyfikator działki	Lp. 1.	246901_1.0001.AR_24.77			
Nazwa ulicy numer porządkowy budynku	JULIUSZA SŁOWACKIEGO 12A				

Liczba kondygnacji	5,0				
Powierzchnia użytkowa budynku	863,9000 M2				
Przeznaczenie budynku	BUDYNEK MIESZKALNY				
Odrębność (budynek stanowi odrębną nieruchomość)	NIE				
Informacja o wyodrębnionych lokalach (numer lokalu / numer księgi wieczyste)	Lp. 1.	3	KA1K / 00130549 / 2	33, 34	
	Lp. 2.	9	KA1K / 00133596 / 7	136, 137	
	Lp. 3.	2	KA1K / 00134348 / 1	142, 143	
	Lp. 4.	7	KA1K / 00135420 / 7	159, 160	
	Lp. 5.	13	KA1K / 00136185 / 4	178, 179	
	Lp. 6.	21	KA1K / 00137087 / 4	198	
	Lp. 7.	1	KA1K / 00138221 / 3	203, 204	

Lp. 4.	---			Nr podstawy wpisu	
Położenie (numer porządkowy / województwo, powiat, gmina, miejscowość)	Lp. 1.	1	ŚLĄSKIE, M. KATOWICE, KATOWICE M., KATOWICE	1, 13, 14, 15	
Identyfikator budynku	246901_1.0001.AR_24.77.4_BUD				
Identyfikator działki	Lp. 1.	246901_1.0001.AR_24.77			
Nazwa ulicy numer porządkowy budynku	JULIUSZA SŁOWACKIEGO 12A				
Liczba kondygnacji	1,0				
Powierzchnia użytkowa budynku	10,0000 M2				
Przeznaczenie budynku	BUDYNEK HANDLOWO-USŁUGOWY				
Odrębność (budynek stanowi odrębną nieruchomość)	NIE				

Lp. 5.	---			Nr podstawy wpisu	
Położenie (numer porządkowy / województwo, powiat, gmina, miejscowość)	Lp. 1.	1	ŚLĄSKIE, M. KATOWICE, KATOWICE M., KATOWICE	1, 13, 14, 15	
Identyfikator budynku	246901_1.0001.AR_24.77.5_BUD				
Identyfikator działki	Lp. 1.	246901_1.0001.AR_24.77			
Nazwa ulicy numer porządkowy budynku	JULIUSZA SŁOWACKIEGO 12A				
Liczba kondygnacji	1,0				
Powierzchnia użytkowa budynku	5,0000 M2				
Przeznaczenie budynku	INNY BUDYNEK NIEMIESZKALNY				
Odrębność (budynek stanowi odrębną nieruchomość)	NIE				

Lp. 6.	---			Nr podstawy wpisu	
Położenie (numer porządkowy / województwo, powiat, gmina, miejscowość)	Lp. 1.	1	ŚLĄSKIE, M. KATOWICE, KATOWICE M., KATOWICE	1, 13, 14, 15	
Identyfikator budynku	246901_1.0001.AR_24.77.6_BUD				
Identyfikator działki	Lp. 1.	246901_1.0001.AR_24.77			

Nazwa ulicy numer porządkowy budynku	JULIUSZA SŁOWACKIEGO 12				
Liczba kondygnacji	6,0				
Powierzchnia użytkowa budynku	1663,9000 M2				
Przeznaczenie budynku	BUDYNEK MIESZKALNY				
Odrębność (budynek stanowi odrębną nieruchomość)	NIE				
Informacja o wyodrębnionych lokalach (numer lokalu / numer księgi wieczyste)	Lp. 1.	UZYTKOWY 2	KA1K / 00129727 / 4	16, 17	
	Lp. 2.	UZYTKOWY 1	KA1K / 00129804 / 8	20, 21	
	Lp. 3.	UZYTK. 3	KA1K / 00130028 / 4	28, 29	
	Lp. 4.	21	KA1K / 00133062 / 5	47, 48	
	Lp. 5.	20	KA1K / 00133174 / 3	52, 53	
	Lp. 6.	9	KA1K / 00133175 / 0	57, 58	
	Lp. 7.	19	KA1K / 00133125 / 5	61, 62	
	Lp. 8.	18	KA1K / 00133183 / 9	70, 71	
	Lp. 9.	26	KA1K / 00133071 / 1	74, 75	
	Lp. 10.	12	KA1K / 00133176 / 7	78, 79	
	Lp. 11.	10	KA1K / 00133182 / 2	82, 83	
	Lp. 12.	17	KA1K / 00133212 / 2	86, 87	
	Lp. 13.	16	KA1K / 00133341 / 5	90, 91	
	Lp. 14.	5	KA1K / 00133300 / 6	94, 95	
	Lp. 15.	6	KA1K / 00133337 / 4	98, 99	
	Lp. 16.	7	KA1K / 00133338 / 1	103, 104	
	Lp. 17.	11	KA1K / 00133339 / 8	108, 109	
	Lp. 18.	14	KA1K / 00133340 / 8	113, 114	
	Lp. 19.	25	KA1K / 00133350 / 7	118, 119	
	Lp. 20.	15	KA1K / 00133352 / 0	122, 123	
	Lp. 21.	13	KA1K / 00133352 / 7	127, 128	
	Lp. 22.	27	KA1K / 00133682 / 7	132, 133	
	Lp. 23.	29	KA1K / 00134349 / 8	146, 147	
	Lp. 24.	30A	KA1K / 00135507 / 1	164, 165	
	Lp. 25.	23	KA1K / 00135107 / 7	169, 170	

Lp. 25.	22	KAIK / 00135830 / 4	173, 174
Lp. 27.	30B	KAIK / 00136304 / 5	182, 183
Lp. 28.	24	KAIK / 00137088 / 1	194, 195
Lp. 29.	8	KAIK / 00137802 / 3	199, 200
Lp. 30.	UŻYTK. 18	KAIK / 00138799 / 5	255, 256
Lp. 31.	UŻYTK. 19	KAIK / 00138800 / 6	259, 260
Lp. 32.	4	KAIK / 00139317 / 0	263, 264

DOKUMENTY BĘDĄCE PODSTAWĄ WPISU / DANE O WNIOSKU

Nr podstawy wpisu	
1	DODATEK DO KSIĘGI PARCEL NR 51/24 , 1969-09-16 (podstawa oznaczenia, data sporządzenia) DZ. KW./KAIK/00005411/69/, 1970-04-14 00:00:00, NIE (rodzaj i numer dziennika, chwila wpływu, chwila wpisu, czy z urzędu)
9	POSTANOWIENIE O SPRAWOZDANIU BŁĘDU POWSTAŁEGO PODCZAS MIGRACJI KSIĘGI WIECZYTEJ , 2014-09-25, SĄD REJONOWY KATOWICE - WSCHÓD W KATOWICACH WYDZIAŁ XI KSIĄG WIECZYSTYCH, KATOWICE; 246 (podstawa oznaczenia, data sporządzenia, nazwa organu, siedziba organu; położenie dokumentu - numer karty akt) DZ. KW./KAIK/00015110/14/001, 2014-09-24 07:30:00, 2014-10-14-12.55.10.716158, TAK, 246 (rodzaj i numer dziennika, chwila wpływu, chwila wpisu, czy z urzędu, położenie wniosku - numer karty akt)
10	DODATEK DO KSIĘGI PARCEL NR 51/24 , 1969-09-16 (podstawa oznaczenia, data sporządzenia) DZ. KW./KAIK/00015110/14/001, 2014-09-24 07:30:00, 2014-10-14-12.55.10.716158, TAK, 246 (rodzaj i numer dziennika, chwila wpływu, chwila wpisu, czy z urzędu, położenie wniosku - numer karty akt)
13	WPIS Z REJESTRU GRUNTÓW WRAZ Z WYRYSEM Z MAPY EWIDENCYJNEJ , 2015-02-20, PREZYDENT MIASTA KATOWICE, KATOWICE; 289-290 (podstawa oznaczenia, data sporządzenia, nazwa organu, siedziba organu; położenie dokumentu - numer karty akt) DZ. KW./KAIK/00003827/15/001, 2015-03-17 10:00:00, 2015-04-16-14.06.13.172661, NIE, 3-7, KAIK/00129727/4 (rodzaj i numer dziennika, chwila wpływu, chwila wpisu, czy z urzędu, położenie wniosku - numer karty akt, położenie wniosku - numer księgi)
14	WPIS Z REJESTRU GRUNTÓW WRAZ Z WYRYSEM Z MAPY EWIDENCYJNEJ , 2015-02-20, PREZYDENT MIASTA KATOWICE, KATOWICE; 289-290 (podstawa oznaczenia, data sporządzenia, nazwa organu, siedziba organu; położenie dokumentu - numer karty akt) DZ. KW./KAIK/00003827/15/002, 2015-03-17 10:00:00, 2015-04-16-14.06.13.172661, NIE, 3-7, KAIK/00129727/4 (rodzaj i numer dziennika, chwila wpływu, chwila wpisu, czy z urzędu, położenie wniosku - numer karty akt, położenie wniosku - numer księgi)
15	WPIS Z KARTOTEKI BUDYNKÓW , 2015-02-23, PREZYDENT MIASTA KATOWICE, KATOWICE; 291

	(podstawa oznaczenia, data sporządzenia, nazwa organu, siedziba organu; położenie dokumentu - numer karty akt) DZ. KW./KAIK/00003827/15/002, 2015-03-17 10:00:00, 2015-04-16-14.06.13.172661, NIE, 3-7, KAIK/00129727/4 (rodzaj i numer dziennika, chwila wpływu, chwila wpisu, czy z urzędu, położenie wniosku - numer karty akt, położenie wniosku - numer księgi)
16	WPIS Z REJESTRU GRUNTÓW , 2015-02-20, PREZYDENT MIASTA KATOWICE, KATOWICE; 289 (podstawa oznaczenia, data sporządzenia, nazwa organu, siedziba organu; położenie dokumentu - numer karty akt) DZ. KW./KAIK/00003828/15/001, 2015-03-17 10:00:00, 2015-04-17-07.33.05.443588, NIE, 3-7, KAIK/00129727/4 (rodzaj i numer dziennika, chwila wpływu, chwila wpisu, czy z urzędu, położenie wniosku - numer karty akt, położenie wniosku - numer księgi)
17	UMOWA USTANOWIENIA ODREBNEJ WŁAŚNOŚCI LOKALU I UMOWA SPRZEDAŻY , 2015-03-11, NOTARIUSZ RAFAŁ SZMAŁ, CZELADZ; 3-7, KAIK/00129727/4 (podstawa oznaczenia, data sporządzenia, nazwa organu, siedziba organu; położenie dokumentu - numer karty akt, położenie dokumentu - numer księgi wieczystej) DZ. KW./KAIK/00003828/15/001, 2015-03-17 10:00:00, 2015-04-17-07.33.05.443588, NIE, 3-7, KAIK/00129727/4 (rodzaj i numer dziennika, chwila wpływu, chwila wpisu, czy z urzędu, położenie wniosku - numer karty akt, położenie wniosku - numer księgi)
20	WPIS Z REJESTRU GRUNTÓW , 2015-02-20, PREZYDENT MIASTA KATOWICE, KATOWICE; 289 (podstawa oznaczenia, data sporządzenia, nazwa organu, siedziba organu; położenie dokumentu - numer karty akt) DZ. KW./KAIK/00004298/15/001, 2015-03-27 10:00:00, 2015-04-20-08.30.35.986568, NIE, 3-7, KAIK/00129804/8 (rodzaj i numer dziennika, chwila wpływu, chwila wpisu, czy z urzędu, położenie wniosku - numer karty akt, położenie wniosku - numer księgi)
21	UMOWA USTANOWIENIA ODREBNEJ WŁAŚNOŚCI LOKALU I UMOWA SPRZEDAŻY , 2015-03-23, NOTARIUSZ RAFAŁ SZMAŁ, CZELADZ; 3-7, KAIK/00129804/8 (podstawa oznaczenia, data sporządzenia, nazwa organu, siedziba organu; położenie dokumentu - numer karty akt, położenie dokumentu - numer księgi wieczystej) DZ. KW./KAIK/00004298/15/001, 2015-03-27 10:00:00, 2015-04-20-08.30.35.986568, NIE, 3-7, KAIK/00129804/8 (rodzaj i numer dziennika, chwila wpływu, chwila wpisu, czy z urzędu, położenie wniosku - numer karty akt, położenie wniosku - numer księgi)
28	WPIS Z REJESTRU GRUNTÓW , 2015-02-20, PREZYDENT MIASTA KATOWICE, KATOWICE; 289 (podstawa oznaczenia, data sporządzenia, nazwa organu, siedziba organu; położenie dokumentu - numer karty akt) DZ. KW./KAIK/00005941/15/001, 2015-04-20 10:30:00, 2015-04-30-13.41.25.106324, NIE, 3-8, KAIK/00130028/4 (rodzaj i numer dziennika, chwila wpływu, chwila wpisu, czy z urzędu, położenie wniosku - numer karty akt, położenie wniosku - numer księgi)
29	UMOWA USTANOWIENIA ODREBNEJ WŁAŚNOŚCI LOKALU I UMOWA SPRZEDAŻY , 2015-04-16, NOTARIUSZ RAFAŁ SZMAŁ, CZELADZ; 3-8, KAIK/00130028/4 (podstawa oznaczenia, data sporządzenia, nazwa organu, siedziba organu; położenie dokumentu - numer karty akt, położenie dokumentu - numer księgi wieczystej) DZ. KW./KAIK/00005941/15/001, 2015-04-20 10:30:00, 2015-04-30-13.41.25.106324, NIE, 3-8, KAIK/00130028/4 (rodzaj i numer dziennika, chwila wpływu, chwila wpisu, czy z urzędu, położenie wniosku - numer karty akt, położenie wniosku - numer księgi)
33	WPIS Z REJESTRU GRUNTÓW , 2015-02-20, PREZYDENT MIASTA KATOWICE, KATOWICE; 289

	(podstawa oznaczenia, data sporządzenia, nazwa organu, siedziba organu; położenie dokumentu - numer karty akt) DZ. KW./KAIK/00008985/15/001, 2015-06-16 10:00:00, 2015-06-23-12.20.58.955920, NIE, 3-7, KAIK/00130549/2 (rodzaj i numer dziennika, chwila wpływu, chwila wpisu, czy z urzędu, położenie wniosku - numer karty akt, położenie wniosku - numer księgi)
34	UMOWA USTANOWIENIA ODREBNEJ WŁAŚNOŚCI LOKALU I UMOWA SPRZEDAŻY , 2015-06-10, NOTARIUSZ RAFAŁ SZMAŁ, CZELADZ; 3-7, KAIK/00130549/2 (podstawa oznaczenia, data sporządzenia, nazwa organu, siedziba organu; położenie dokumentu - numer karty akt, położenie dokumentu - numer księgi wieczystej) DZ. KW./KAIK/00008985/15/001, 2015-06-16 10:00:00, 2015-06-23-12.20.58.955920, NIE, 3-7, KAIK/00130549/2 (rodzaj i numer dziennika, chwila wpływu, chwila wpisu, czy z urzędu, położenie wniosku - numer karty akt, położenie wniosku - numer księgi)
41	WPIS Z REJESTRU GRUNTÓW , 2015-02-20, PREZYDENT MIASTA KATOWICE, KATOWICE; 289 (podstawa oznaczenia, data sporządzenia, nazwa organu, siedziba organu; położenie dokumentu - numer karty akt) DZ. KW./KAIK/00020129/15/001, 2015-12-09 10:05:00, 2015-12-30-12.47.40.484015, NIE, 3-7, KAIK/00132694/7 (rodzaj i numer dziennika, chwila wpływu, chwila wpisu, czy z urzędu, położenie wniosku - numer karty akt, położenie wniosku - numer księgi)
42	UMOWA USTANOWIENIA ODREBNEJ WŁAŚNOŚCI LOKALU I UMOWA SPRZEDAŻY , 2015-12-04, NOTARIUSZ RAFAŁ SZMAŁ, CZELADZ; 3-7, KAIK/00132694/7 (podstawa oznaczenia, data sporządzenia, nazwa organu, siedziba organu; położenie dokumentu - numer karty akt, położenie dokumentu - numer księgi wieczystej) DZ. KW./KAIK/00020129/15/001, 2015-12-09 10:05:00, 2015-12-30-12.47.40.484015, NIE, 3-7, KAIK/00132694/7 (rodzaj i numer dziennika, chwila wpływu, chwila wpisu, czy z urzędu, położenie wniosku - numer karty akt, położenie wniosku - numer księgi)
45	WPIS Z REJESTRU GRUNTÓW , 2016-01-13, PREZYDENT MIASTA KATOWICE, KATOWICE; 363-364 (podstawa oznaczenia, data sporządzenia, nazwa organu, siedziba organu; położenie dokumentu - numer karty akt) DZ. KW./KAIK/00000871/16/001, 2016-01-19 09:30:00, 2016-02-09-14.34.15.814657, NIE, 3-7, KAIK/00133062/5 (rodzaj i numer dziennika, chwila wpływu, chwila wpisu, czy z urzędu, położenie wniosku - numer karty akt, położenie wniosku - numer księgi)
46	WPIS Z KARTOTEKI BUDYNKÓW , 2016-01-13, PREZYDENT MIASTA KATOWICE, KATOWICE; 365 (podstawa oznaczenia, data sporządzenia, nazwa organu, siedziba organu; położenie dokumentu - numer karty akt) DZ. KW./KAIK/00000871/16/001, 2016-01-19 09:30:00, 2016-02-09-14.34.15.814657, NIE, 3-7, KAIK/00133062/5 (rodzaj i numer dziennika, chwila wpływu, chwila wpisu, czy z urzędu, położenie wniosku - numer karty akt, położenie wniosku - numer księgi)
47	WPIS Z REJESTRU GRUNTÓW , 2016-01-13, PREZYDENT MIASTA KATOWICE, KATOWICE; 363-364 (podstawa oznaczenia, data sporządzenia, nazwa organu, siedziba organu; położenie dokumentu - numer karty akt) DZ. KW./KAIK/00000872/16/001, 2016-01-19 09:30:00, 2016-02-10-14.15.41.254737, NIE, 3-7, KAIK/00133062/5 (rodzaj i numer dziennika, chwila wpływu, chwila wpisu, czy z urzędu, położenie wniosku - numer karty akt, położenie wniosku - numer księgi)
48	UMOWA USTANOWIENIA ODREBNEJ WŁAŚNOŚCI LOKALU I UMOWA SPRZEDAŻY , 2016-01-13, NOTARIUSZ RAFAŁ SZMAŁ, CZELADZ; 3-7, KAIK/00133062/5

	(podstawa oznaczenia, data sporządzenia, nazwa organu, siedziba organu; położenie dokumentu - numer karty akt, położenie dokumentu - numer księgi wieczystej) DZ. KW./KAIK/00000872/16/001, 2016-01-19 09:30:00, 2016-02-10-14.15.41.254737, NIE, 3-7, KAIK/00133062/5 (rodzaj i numer dziennika, chwila wpływu, chwila wpisu, czy z urzędu, położenie wniosku - numer karty akt, położenie wniosku - numer księgi)
52	WPIS Z REJESTRU GRUNTÓW , 2016-01-13, PREZYDENT MIASTA KATOWICE, KATOWICE; 363-364 (podstawa oznaczenia, data sporządzenia, nazwa organu, siedziba organu; położenie dokumentu - numer karty akt) DZ. KW./KAIK/00001751/16/001, 2016-02-02 09:45:00, 2016-02-11-09.10.48.949016, NIE, 3-7, KAIK/00133174/3 (rodzaj i numer dziennika, chwila wpływu, chwila wpisu, czy z urzędu, położenie wniosku - numer karty akt, położenie wniosku - numer księgi)
53	UMOWA USTANOWIENIA ODREBNEJ WŁAŚNOŚCI LOKALU I UMOWA SPRZEDAŻY , 2016-01-27, NOTARIUSZ RAFAŁ SZMAŁ, CZELADZ; 3-7, KAIK/00133174/3 (podstawa oznaczenia, data sporządzenia, nazwa organu, siedziba organu; położenie dokumentu - numer karty akt, położenie dokumentu - numer księgi wieczystej) DZ. KW./KAIK/00001751/16/001, 2016-02-02 09:45:00, 2016-02-11-09.10.48.949016, NIE, 3-7, KAIK/00133174/3 (rodzaj i numer dziennika, chwila wpływu, chwila wpisu, czy z urzędu, położenie wniosku - numer karty akt, położenie wniosku - numer księgi)
57	WPIS Z REJESTRU GRUNTÓW , 2016-01-13, PREZYDENT MIASTA KATOWICE, KATOWICE; 363-364 (podstawa oznaczenia, data sporządzenia, nazwa organu, siedziba organu; położenie dokumentu - numer karty akt) DZ. KW./KAIK/00001752/16/001, 2016-02-02 09:45:00, 2016-02-11-10.21.53.591481, NIE, 2-6, KAIK/00133175/0 (rodzaj i numer dziennika, chwila wpływu, chwila wpisu, czy z urzędu, położenie wniosku - numer karty akt, położenie wniosku - numer księgi)
58	UMOWA USTANOWIENIA ODREBNEJ WŁAŚNOŚCI LOKALU I UMOWA SPRZEDAŻY , 2016-01-27, NOTARIUSZ RAFAŁ SZMAŁ, CZELADZ; 2-6, KAIK/00133175/0 (podstawa oznaczenia, data sporządzenia, nazwa organu, siedziba organu; położenie dokumentu - numer karty akt, położenie dokumentu - numer księgi wieczystej) DZ. KW./KAIK/00001753/16/001, 2016-02-02 09:45:00, 2016-02-11-10.21.53.591481, NIE, 2-6, KAIK/00133175/0 (rodzaj i numer dziennika, chwila wpływu, chwila wpisu, czy z urzędu, położenie wniosku - numer karty akt, położenie wniosku - numer księgi)
61	WPIS Z REJESTRU GRUNTÓW , 2016-01-13, PREZYDENT MIASTA KATOWICE, KATOWICE; 363-364 (podstawa oznaczenia, data sporządzenia, nazwa organu, siedziba organu; położenie dokumentu - numer karty akt) DZ. KW./KAIK/00001378/16/001, 2016-01-27 10:00:00, 2016-02-11-14.13.13.423304, NIE, 2-6, KAIK/00133125/5 (rodzaj i numer dziennika, chwila wpływu, chwila wpisu, czy z urzędu, położenie wniosku - numer karty akt, położenie wniosku - numer księgi)
62	UMOWA USTANOWIENIA ODREBNEJ WŁAŚNOŚCI LOKALU I UMOWA SPRZEDAŻY , 2016-01-22, NOTARIUSZ RAFAŁ SZMAŁ, CZELADZ; 2-6, KAIK/00133125/5 (podstawa oznaczenia, data sporządzenia, nazwa organu, siedziba organu; położenie dokumentu - numer karty akt, położenie dokumentu - numer księgi wieczystej) DZ. KW./KAIK/00001378/16/001, 2016-01-27 10:00:00, 2016-02-11-14.13.13.423304, NIE, 2-6, KAIK/00133125/5 (rodzaj i numer dziennika, chwila wpływu, chwila wpisu, czy z urzędu, położenie wniosku - numer karty akt, położenie wniosku - numer księgi)
66	WPIS Z REJESTRU GRUNTÓW , 2016-01-13, PREZYDENT MIASTA KATOWICE, KATOWICE; 363-364

	DZ. KW./KA1K/00013029/17/001, 2017-07-05 10:07:00, 2017-08-10-13.29.48.074930, NIE, 3-11, KA1K/00138264/5 (rodzaj i numer dziennika, chwila wpływu, chwila wpisu, czy z urzędu, położenie wniosku - numer karty akt, położenie wniosku - numer księgi)
255	WYPIS Z REJESTRU GRUNTÓW , 2016-01-13, PREZYDENT MIASTA KATOWICE, KATOWICE; 363-364 (podstawa oznaczenia, data sporządzenia, nazwa organu, siedziba organu; położenie dokumentu - numer karty akt) DZ. KW./KA1K/00016227/17/001, 2017-08-23 15:57:00, 2017-09-18-12.49.02.797749, NIE, 2-4, KA1K/00138799/5 (rodzaj i numer dziennika, chwila wpływu, chwila wpisu, czy z urzędu, położenie wniosku - numer karty akt, położenie wniosku - numer księgi)
256	OŚWIADCZENIE O USTANOWIENIU ODREBNEJ WŁASNOŚCI LOKALI , 2017-08-23, NOTARIUSZ RAFAŁ SZMAŁ, CZELADŹ; 7-11, KA1K/00138799/5 (podstawa oznaczenia, data sporządzenia, nazwa organu, siedziba organu; położenie dokumentu - numer karty akt, położenie dokumentu - numer księgi wieczyste) DZ. KW./KA1K/00016227/17/001, 2017-08-23 15:57:00, 2017-09-18-12.49.02.797749, NIE, 2-4, KA1K/00138799/5 (rodzaj i numer dziennika, chwila wpływu, chwila wpisu, czy z urzędu, położenie wniosku - numer karty akt, położenie wniosku - numer księgi)
259	WYPIS Z REJESTRU GRUNTÓW , 2016-01-13, PREZYDENT MIASTA KATOWICE, KATOWICE; 363-364 (podstawa oznaczenia, data sporządzenia, nazwa organu, siedziba organu; położenie dokumentu - numer karty akt) DZ. KW./KA1K/00016228/17/001, 2017-08-23 15:57:00, 2017-09-28-10.06.18.619522, NIE, 2-4, KA1K/00138799/5 (rodzaj i numer dziennika, chwila wpływu, chwila wpisu, czy z urzędu, położenie wniosku - numer karty akt, położenie wniosku - numer księgi)
260	OŚWIADCZENIE O USTANOWIENIU ODREBNEJ WŁASNOŚCI LOKALI , 2017-08-23, NOTARIUSZ RAFAŁ SZMAŁ, CZELADŹ; 7-11, KA1K/00138799/5 (podstawa oznaczenia, data sporządzenia, nazwa organu, siedziba organu; położenie dokumentu - numer karty akt, położenie dokumentu - numer księgi wieczyste) DZ. KW./KA1K/00016228/17/001, 2017-08-23 15:57:00, 2017-09-28-10.06.18.619522, NIE, 2-4, KA1K/00138799/5 (rodzaj i numer dziennika, chwila wpływu, chwila wpisu, czy z urzędu, położenie wniosku - numer karty akt, położenie wniosku - numer księgi)
263	WYPIS Z REJESTRU GRUNTÓW , 2016-01-13, PREZYDENT MIASTA KATOWICE, KATOWICE; 363-364 (podstawa oznaczenia, data sporządzenia, nazwa organu, siedziba organu; położenie dokumentu - numer karty akt) DZ. KW./KA1K/00018937/17/001, 2017-09-27 11:48:00, 2017-10-17-12.14.05.392981, NIE, 2-3, KA1K/00139317/0 (rodzaj i numer dziennika, chwila wpływu, chwila wpisu, czy z urzędu, położenie wniosku - numer karty akt, położenie wniosku - numer księgi)
264	OŚWIADCZENIE O USTANOWIENIU ODREBNEJ WŁASNOŚCI LOKALI I UMOWA SPRZEDAŻY , 2017-09-27, NOTARIUSZ RAFAŁ SZMAŁ, CZELADŹ; 5-10, KA1K/00139317/0 (podstawa oznaczenia, data sporządzenia, nazwa organu, siedziba organu; położenie dokumentu - numer karty akt, położenie dokumentu - numer księgi wieczyste) DZ. KW./KA1K/00018937/17/001, 2017-09-27 11:48:00, 2017-10-17-12.14.05.392981, NIE, 2-3, KA1K/00139317/0 (rodzaj i numer dziennika, chwila wpływu, chwila wpisu, czy z urzędu, położenie wniosku - numer karty akt, położenie wniosku - numer księgi)

Powrót

TREŚĆ KSIĘGI WIECZYTEJ NR KA1K/00000268/8, STAN Z DNIA 2018-09-30 19:20

prowadzonej przez SĄD REJONOWY KATOWICE-WSCHÓD W KATOWICACH, XI WYDZIAŁ KSIĄG WIECZYSTYCH - KA1K

NIERUCHOMOŚĆ GRUNTOWA

Dział I-O	Dział I-Sp	Dział II	Dział III	Dział IV
DZIAŁ I-SP - SPIS PRAW ZWIĄZANYCH Z WŁASNOŚCIĄ				
BRAK WPISÓW				

Powrót

TREŚĆ KSIĘGI WIECZYTEJ NR KA1K/00000268/8, STAN Z DNIA 2018-09-30 18:20

prowadzonej przez SĄD REJONOWY KATOWICE-WSCHÓD W KATOWICACH, XI WYDZIAŁ KSIĄG WIECZYSTYCH - KA1K

NIERUCHOMOŚĆ GRUNTOWA

Dział I-O	Dział I-Sp	Dział II	Dział III	Dział IV
DZIAŁ II - WŁASNOŚĆ				
Właściciele				
Lp. 1.	---			Nr podstawy wpisu
Lista wskazań udziałów w prawie (numer udziału w prawie/ wielkość udziału/rodzaj współnośności)				
Lp. 1.	5	1091 /10000	---	7, 25, 26, 27, 265, 266
Inna osoba prawna lub jednostka organizacyjna niebędąca osobą prawną (Nazwa, siedziba, REGON)				
Właściciele wyodrębnionych lokali				
Lp. 1.	---			Nr podstawy wpisu
Numer udziału w prawie				
Wielkość udziału nieruchomości wspólnej, która stanowi grunt oraz części budynku i urządzenia, które nie służą wyłącznie do użytku właścicieli lokali				
Wyodrębniony lokal				
Numer księgi				
Numer lokalu				
Lp. 2.	---			Nr podstawy wpisu
Numer udziału w prawie				
Wielkość udziału nieruchomości wspólnej, która stanowi grunt oraz części budynku i urządzenia, które nie służą wyłącznie do użytku właścicieli lokali				
Wyodrębniony lokal				
Numer księgi				
Numer lokalu				
Lp. 3.	---			Nr podstawy wpisu
Numer udziału w prawie				
Wielkość udziału nieruchomości wspólnej, która stanowi grunt oraz części budynku i urządzenia, które nie służą wyłącznie do użytku właścicieli lokali				
Wyodrębniony lokal				
Numer księgi				
Numer lokalu				
Lp. 4.	---			Nr podstawy wpisu

Numer udziału w prawie		4	wpisu	
Wielkość udziału nieruchomości wspólnej, która stanowi grunt oraz części budynku i urządzenia, które nie służą wyłącznie do użytku właścicieli lokali		254/10000	35	
Wyodrębniony lokal		Numer księgi	KA1K / 00130549 / 2	
		Numer lokalu	3	
Lp. 5.	---			Nr podstawy wpisu
Numer udziału w prawie				
Wielkość udziału nieruchomości wspólnej, która stanowi grunt oraz części budynku i urządzenia, które nie służą wyłącznie do użytku właścicieli lokali				
Wyodrębniony lokal				
Numer księgi				
Numer lokalu				
Lp. 6.	---			Nr podstawy wpisu
Numer udziału w prawie				
Wielkość udziału nieruchomości wspólnej, która stanowi grunt oraz części budynku i urządzenia, które nie służą wyłącznie do użytku właścicieli lokali				
Wyodrębniony lokal				
Numer księgi				
Numer lokalu				
Lp. 7.	---			Nr podstawy wpisu
Numer udziału w prawie				
Wielkość udziału nieruchomości wspólnej, która stanowi grunt oraz części budynku i urządzenia, które nie służą wyłącznie do użytku właścicieli lokali				
Wyodrębniony lokal				
Numer księgi				
Numer lokalu				
Lp. 8.	---			Nr podstawy wpisu
Numer udziału w prawie				
Wielkość udziału nieruchomości wspólnej, która stanowi grunt oraz części budynku i urządzenia, które nie służą wyłącznie do użytku właścicieli lokali				
Wyodrębniony lokal				
Numer księgi				
Numer lokalu				
Lp. 9.	---			Nr podstawy wpisu
Numer udziału w prawie				
Wielkość udziału nieruchomości wspólnej, która stanowi grunt oraz części budynku i urządzenia, które nie służą wyłącznie do użytku właścicieli lokali				
Wyodrębniony lokal				
Numer księgi				
Numer lokalu				

urządzenia, które nie służą wyłącznie do użytku właścicieli lokali				
Wydrebrniony lokal	Numer księgi	KA1K / 00133125 / 5		
	Numer lokalu	19		
Lp. 10.	---		Nr podstawy wpisu	
Numer udziału w prawie	10		68	
Wielkość udziału nieruchomości wspólnej, która stanowi grunt oraz części budynku i urządzenia, które nie służą wyłącznie do użytku właścicieli lokali				
		275/10000		
Wydrebrniony lokal	Numer księgi	KA1K / 00133143 / 7		
	Numer lokalu	6		
Lp. 11.	---		Nr podstawy wpisu	
Numer udziału w prawie	11		72	
Wielkość udziału nieruchomości wspólnej, która stanowi grunt oraz części budynku i urządzenia, które nie służą wyłącznie do użytku właścicieli lokali				
		84/10000		
Wydrebrniony lokal	Numer księgi	KA1K / 00133183 / 9		
	Numer lokalu	18		
Lp. 12.	---		Nr podstawy wpisu	
Numer udziału w prawie	12		76	
Wielkość udziału nieruchomości wspólnej, która stanowi grunt oraz części budynku i urządzenia, które nie służą wyłącznie do użytku właścicieli lokali				
		221/10000		
Wydrebrniony lokal	Numer księgi	KA1K / 00133071 / 1		
	Numer lokalu	26		
Lp. 13.	---		Nr podstawy wpisu	
Numer udziału w prawie	13		80	
Wielkość udziału nieruchomości wspólnej, która stanowi grunt oraz części budynku i urządzenia, które nie służą wyłącznie do użytku właścicieli lokali				
		186/10000		
Wydrebrniony lokal	Numer księgi	KA1K / 00133176 / 7		
	Numer lokalu	12		
Lp. 14.	---		Nr podstawy wpisu	
Numer udziału w prawie	14		84	
Wielkość udziału nieruchomości wspólnej, która stanowi grunt oraz części budynku i urządzenia, które nie służą wyłącznie do użytku właścicieli lokali				
		85/10000		
Wydrebrniony lokal	Numer księgi	KA1K / 00133182 / 2		
	Numer lokalu	10		
Lp. 15.	---		Nr	

urządzenia, które nie służą wyłącznie do użytku właścicieli lokali				
Wydrebrniony lokal	Numer księgi	KA1K / 00133212 / 2		podstawy wpisu
	Numer lokalu	17		88
Lp. 16.	---		Nr podstawy wpisu	
Numer udziału w prawie	16		92	
Wielkość udziału nieruchomości wspólnej, która stanowi grunt oraz części budynku i urządzenia, które nie służą wyłącznie do użytku właścicieli lokali				
		81/10000		
Wydrebrniony lokal	Numer księgi	KA1K / 00133341 / 5		
	Numer lokalu	16		
Lp. 17.	---		Nr podstawy wpisu	
Numer udziału w prawie	17		96	
Wielkość udziału nieruchomości wspólnej, która stanowi grunt oraz części budynku i urządzenia, które nie służą wyłącznie do użytku właścicieli lokali				
		111/10000		
Wydrebrniony lokal	Numer księgi	KA1K / 00133300 / 5		
	Numer lokalu	5		
Lp. 18.	---		Nr podstawy wpisu	
Numer udziału w prawie	18		100	
Wielkość udziału nieruchomości wspólnej, która stanowi grunt oraz części budynku i urządzenia, które nie służą wyłącznie do użytku właścicieli lokali				
		170/10000		
Wydrebrniony lokal	Numer księgi	KA1K / 00133337 / 4		
	Numer lokalu	6		
Lp. 19.	---		Nr podstawy wpisu	
Numer udziału w prawie	19		105	
Wielkość udziału nieruchomości wspólnej, która stanowi grunt oraz części budynku i urządzenia, które nie służą wyłącznie do użytku właścicieli lokali				
		245/10000		
Wydrebrniony lokal	Numer księgi	KA1K / 00133338 / 1		
	Numer lokalu	7		
Lp. 20.	---		Nr podstawy wpisu	
Numer udziału w prawie	20		110	
Wielkość udziału nieruchomości wspólnej, która stanowi grunt oraz części budynku i urządzenia, które nie służą wyłącznie do użytku właścicieli lokali				
		86/10000		

urządzenia, które nie służą wyłącznie do użytku właścicieli lokali				
Wydrebrniony lokal	Numer księgi	KA1K / 00133339 / 8		
	Numer lokalu	11		
Lp. 21.	---		Nr podstawy wpisu	
Numer udziału w prawie	21		115	
Wielkość udziału nieruchomości wspólnej, która stanowi grunt oraz części budynku i urządzenia, które nie służą wyłącznie do użytku właścicieli lokali				
		166/10000		
Wydrebrniony lokal	Numer księgi	KA1K / 00133340 / 8		
	Numer lokalu	14		
Lp. 22.	---		Nr podstawy wpisu	
Numer udziału w prawie	22		120	
Wielkość udziału nieruchomości wspólnej, która stanowi grunt oraz części budynku i urządzenia, które nie służą wyłącznie do użytku właścicieli lokali				
		164/10000		
Wydrebrniony lokal	Numer księgi	KA1K / 00133530 / 7		
	Numer lokalu	25		
Lp. 23.	---		Nr podstawy wpisu	
Numer udziału w prawie	23		124	
Wielkość udziału nieruchomości wspólnej, która stanowi grunt oraz części budynku i urządzenia, które nie służą wyłącznie do użytku właścicieli lokali				
		103/10000		
Wydrebrniony lokal	Numer księgi	KA1K / 00133528 / 0		
	Numer lokalu	15		
Lp. 24.	---		Nr podstawy wpisu	
Numer udziału w prawie	24		129	
Wielkość udziału nieruchomości wspólnej, która stanowi grunt oraz części budynku i urządzenia, które nie służą wyłącznie do użytku właścicieli lokali				
		261/10000		
Wydrebrniony lokal	Numer księgi	KA1K / 00133529 / 7		
	Numer lokalu	13		
Lp. 25.	---		Nr podstawy wpisu	
Numer udziału w prawie	25		134	
Wielkość udziału nieruchomości wspólnej, która stanowi grunt oraz części budynku i urządzenia, które nie służą wyłącznie do użytku właścicieli lokali				
		255/10000		
Wydrebrniony lokal	Numer księgi	KA1K / 00133692 / 7		
	Numer lokalu	27		
Lp. 26.	---		Nr	

urządzenia, które nie służą wyłącznie do użytku właścicieli lokali				
Wydrebrniony lokal	Numer księgi	KA1K / 00133596 / 7		podstawy wpisu
	Numer lokalu	9		138
Lp. 27.	---		Nr podstawy wpisu	
Numer udziału w prawie	27		144	
Wielkość udziału nieruchomości wspólnej, która stanowi grunt oraz części budynku i urządzenia, które nie służą wyłącznie do użytku właścicieli lokali				
		135/10000		
Wydrebrniony lokal	Numer księgi	KA1K / 00134348 / 1		
	Numer lokalu	2		
Lp. 28.	---		Nr podstawy wpisu	
Numer udziału w prawie	28		146	
Wielkość udziału nieruchomości wspólnej, która stanowi grunt oraz części budynku i urządzenia, które nie służą wyłącznie do użytku właścicieli lokali				
		264/10000		
Wydrebrniony lokal	Numer księgi	KA1K / 00134349 / 8		
	Numer lokalu	29		
Lp. 29.	---		Nr podstawy wpisu	
Numer udziału w prawie	29		157	
Wielkość udziału nieruchomości wspólnej, która stanowi grunt oraz części budynku i urządzenia, które nie służą wyłącznie do użytku właścicieli lokali				
		134/10000		
Wydrebrniony lokal	Numer księgi	KA1K / 00134956 / 6		
	Numer lokalu	16		
Lp. 30.	---		Nr podstawy wpisu	
Numer udziału w prawie	30		161	
Wielkość udziału nieruchomości wspólnej, która stanowi grunt oraz części budynku i urządzenia, które nie służą wyłącznie do użytku właścicieli lokali				
		125/10000		
Wydrebrniony lokal	Numer księgi	KA1K / 00135420 / 7		
	Numer lokalu	7		
Lp. 31.	---		Nr podstawy wpisu	
Numer udziału w prawie	31		166	
Wielkość udziału nieruchomości wspólnej, która stanowi grunt oraz części budynku i urządzenia, które nie służą wyłącznie do użytku właścicieli lokali				
		81/10000		

urządzenia, które nie służą wyłącznie do użytku właścicieli lokali		Numer księgi	KAIK / 00138799 / 5
Wyodrębniony lokal		Numer lokalu	UZYTK. 18
Lp. 54.	---	Nr podstawy wpisu	261
Numer udziału w prawie		54	
Wielkość udziału nieruchomości wspólnej, która stanowi grunt oraz części budynku i urządzenia, które nie służą wyłącznie do użytku właścicieli lokali		147/10000	
Wyodrębniony lokal		Numer księgi	KAIK / 00138800 / 6
		Numer lokalu	UZYTK. 19
Lp. 55.	---	Nr podstawy wpisu	265
Numer udziału w prawie		55	
Napis		WPISY DOTYCZĄCE UŻYTKOWANIA WIECZYSTEGO I WŁASNOŚCI BUDYNKU STANOWIĄCEGO ODRĘBNĄ NIERUCHOMOŚĆ	
Wielkość udziału nieruchomości wspólnej, która stanowi grunt oraz części budynku i urządzenia, które nie służą wyłącznie do użytku właścicieli lokali		346/10000	
Wyodrębniony lokal		Numer księgi	KAIK / 00139317 / 0
		Numer lokalu	4

Komentarz do migracji

Wpis lub części wpisów, ujawnione w księdze wieczystej w toku migracji, które zawierają treść nieobjęta strukturą księgi wieczystej lub projekty wpisów przeniesione z dotychczasowej księgi wieczystej		ZAMEŹNA CHANA ENGELHARDT Z DOMU KURLAND W ZARACH	Nr podstawy wpisu	---
---	--	--	-------------------	-----

DOKUMENTY BĄDĄCE PODSTAWĄ WPISU / DANE O WNIOSKU

Nr podstawy wpisu	7
	UMOWA SPRZEDAŻY, 6044/2014, 2014-09-17, RAFAŁ SZMAL, CZELADŹ; 223-228 (tytuł aktu, numer rep A, data sporządzenia, notariusz - imię/imiona i nazwisko/nazwiska, siedziba; położenie dokumentu - numer karty akt, położenie dokumentu - numer księgi wieczystej) DZ. KW./KAIK/00015000/14/001, 2014-09-22 10:15:00, 2014-09-24-10.22.30.267124, NIE, 223-228 (rodzaj i numer dziennika, chwila wpływu, chwila wpisu, czy z urzędu, położenie wniosku - numer karty akt)
	18 UMOWA USTANOWIENIA ODRĘBNEJ WŁASNOŚCI LOKALU I UMOWA SPRZEDAŻY, 1490/2015, 2015-03-11, RAFAŁ SZMAL, CZELADŹ; 3-7, KAIK/00129727/4 (tytuł aktu, numer rep A, data sporządzenia, notariusz - imię/imiona i nazwisko/nazwiska, siedziba; położenie dokumentu - numer karty akt, położenie dokumentu - numer księgi wieczystej)

	DZ. KW./KAIK/00003828/15/001, 2015-03-17 10:00:00, 2015-04-17-07.33.05.443588, NIE, 3-7, KAIK/00129727/4 (rodzaj i numer dziennika, chwila wpływu, chwila wpisu, czy z urzędu, położenie wniosku - numer karty akt, położenie wniosku - numer księgi)
22	UMOWA USTANOWIENIA ODRĘBNEJ WŁASNOŚCI LOKALU I UMOWA SPRZEDAŻY, 1844/2015, 2015-03-23, RAFAŁ SZMAL, CZELADŹ; 3-7, KAIK/00129804/8 (tytuł aktu, numer rep A, data sporządzenia, notariusz - imię/imiona i nazwisko/nazwiska, siedziba; położenie dokumentu - numer karty akt, położenie dokumentu - numer księgi wieczystej) DZ. KW./KAIK/00004398/15/001, 2015-03-27 10:00:00, 2015-04-20-08.30.35.986568, NIE, 3-7, KAIK/00129804/8 (rodzaj i numer dziennika, chwila wpływu, chwila wpisu, czy z urzędu, położenie wniosku - numer karty akt, położenie wniosku - numer księgi)
25	UMOWA USTANOWIENIA ODRĘBNEJ WŁASNOŚCI LOKALU I UMOWA SPRZEDAŻY, 2434/2015, 2015-04-16, RAFAŁ SZMAL, CZELADŹ; 3-8, KAIK/00130028/4 (tytuł aktu, numer rep A, data sporządzenia, notariusz - imię/imiona i nazwisko/nazwiska, siedziba; położenie dokumentu - numer karty akt, położenie dokumentu - numer księgi wieczystej) DZ. KW./KAIK/00005593/15/001, 2015-04-20 10:30:00, 2015-04-30-10.24.27.746972, NIE, 3-8, KAIK/00130028/4 (rodzaj i numer dziennika, chwila wpływu, chwila wpisu, czy z urzędu, położenie wniosku - numer karty akt, położenie wniosku - numer księgi)
26	ODPIS PEŁNY Z REJESTRU PRZEDSIĘBIORCÓW, KRS NR 000420985, 2015-04-16, ODDZIAŁ CENTRALNEJ INFORMACJI KRAJOWEGO REJESTRU SĄDOWEGO W KATOWICACH; 10-12 (wskazanie podstawy, sygnatura, data wydania, wystawca; położenie dokumentu - numer karty akt) DZ. KW./KAIK/00005593/15/001, 2015-04-20 10:30:00, 2015-04-30-10.24.27.746972, NIE, 3-8, KAIK/00130028/4 (rodzaj i numer dziennika, chwila wpływu, chwila wpisu, czy z urzędu, położenie wniosku - numer karty akt, położenie wniosku - numer księgi)
27	UMOWA SPRZEDAŻY, 6044/2014, 2014-09-17, RAFAŁ SZMAL, CZELADŹ; 223-228 (tytuł aktu, numer rep A, data sporządzenia, notariusz - imię/imiona i nazwisko/nazwiska, siedziba; położenie dokumentu - numer karty akt) DZ. KW./KAIK/00005593/15/001, 2015-04-20 10:30:00, 2015-04-30-10.24.27.746972, NIE, 3-8, KAIK/00130028/4 (rodzaj i numer dziennika, chwila wpływu, chwila wpisu, czy z urzędu, położenie wniosku - numer karty akt, położenie wniosku - numer księgi)
30	UMOWA USTANOWIENIA ODRĘBNEJ WŁASNOŚCI LOKALU I UMOWA SPRZEDAŻY, 2434/2015, 2015-04-16, RAFAŁ SZMAL, CZELADŹ; 3-8, KAIK/00130028/4 (tytuł aktu, numer rep A, data sporządzenia, notariusz - imię/imiona i nazwisko/nazwiska, siedziba; położenie dokumentu - numer karty akt, położenie dokumentu - numer księgi wieczystej) DZ. KW./KAIK/00005594/15/001, 2015-04-20 10:30:00, 2015-04-30-13.41.25.105324, NIE, 3-8, KAIK/00130028/4 (rodzaj i numer dziennika, chwila wpływu, chwila wpisu, czy z urzędu, położenie wniosku - numer karty akt, położenie wniosku - numer księgi)
35	UMOWA USTANOWIENIA ODRĘBNEJ WŁASNOŚCI LOKALU I UMOWA SPRZEDAŻY, 3997/2015, 2015-06-10, RAFAŁ SZMAL, CZELADŹ; 3-7, KAIK/00130549/2 (tytuł aktu, numer rep A, data sporządzenia, notariusz - imię/imiona i nazwisko/nazwiska, siedziba; położenie dokumentu - numer karty akt, położenie dokumentu - numer księgi wieczystej) DZ. KW./KAIK/00008985/15/001, 2015-06-16 10:00:00, 2015-06-23-12.20.56.955920, NIE, 3-7, KAIK/00130549/2

	(rodzaj i numer dziennika, chwila wpływu, chwila wpisu, czy z urzędu, położenie wniosku - numer karty akt, położenie wniosku - numer księgi)
43	UMOWA USTANOWIENIA ODRĘBNEJ WŁASNOŚCI LOKALU I UMOWA SPRZEDAŻY, 8705/2015, 2015-12-04, RAFAŁ SZMAL, CZELADŹ; 3-7, KAIK/00132694/7 (tytuł aktu, numer rep A, data sporządzenia, notariusz - imię/imiona i nazwisko/nazwiska, siedziba; położenie dokumentu - numer karty akt, położenie dokumentu - numer księgi wieczystej) DZ. KW./KAIK/00020129/15/001, 2015-12-09 10:05:00, 2015-12-30-12.47.40.484015, NIE, 3-7, KAIK/00132694/7 (rodzaj i numer dziennika, chwila wpływu, chwila wpisu, czy z urzędu, położenie wniosku - numer karty akt, położenie wniosku - numer księgi)
49	UMOWA USTANOWIENIA ODRĘBNEJ WŁASNOŚCI LOKALU I UMOWA SPRZEDAŻY, 229/2016, 2016-01-13, RAFAŁ SZMAL, CZELADŹ; 3-7, KAIK/00133062/5 (tytuł aktu, numer rep A, data sporządzenia, notariusz - imię/imiona i nazwisko/nazwiska, siedziba; położenie dokumentu - numer karty akt, położenie dokumentu - numer księgi wieczystej) DZ. KW./KAIK/00008072/16/001, 2016-01-19 09:30:00, 2016-02-10-14.15.41.254737, NIE, 3-7, KAIK/00133062/5 (rodzaj i numer dziennika, chwila wpływu, chwila wpisu, czy z urzędu, położenie wniosku - numer karty akt, położenie wniosku - numer księgi)
54	UMOWA USTANOWIENIA ODRĘBNEJ WŁASNOŚCI LOKALU I UMOWA SPRZEDAŻY, 660/2016, 2016-01-27, RAFAŁ SZMAL, CZELADŹ; 3-7, KAIK/00133174/3 (tytuł aktu, numer rep A, data sporządzenia, notariusz - imię/imiona i nazwisko/nazwiska, siedziba; położenie dokumentu - numer karty akt, położenie dokumentu - numer księgi wieczystej) DZ. KW./KAIK/00001751/16/001, 2016-02-02 09:45:00, 2016-02-11-09.10.48.949016, NIE, 3-7, KAIK/00133174/3 (rodzaj i numer dziennika, chwila wpływu, chwila wpisu, czy z urzędu, położenie wniosku - numer karty akt, położenie wniosku - numer księgi)
59	UMOWA USTANOWIENIA ODRĘBNEJ WŁASNOŚCI LOKALU I UMOWA SPRZEDAŻY, 669/2016, 2016-01-27, RAFAŁ SZMAL, CZELADŹ; 2-6, KAIK/00133175/0 (tytuł aktu, numer rep A, data sporządzenia, notariusz - imię/imiona i nazwisko/nazwiska, siedziba; położenie dokumentu - numer karty akt, położenie dokumentu - numer księgi wieczystej) DZ. KW./KAIK/00001753/16/001, 2016-02-02 09:45:00, 2016-02-11-10.21.53.591481, NIE, 2-6, KAIK/00133175/0 (rodzaj i numer dziennika, chwila wpływu, chwila wpisu, czy z urzędu, położenie wniosku - numer karty akt, położenie wniosku - numer księgi)
63	UMOWA USTANOWIENIA ODRĘBNEJ WŁASNOŚCI LOKALU I UMOWA SPRZEDAŻY, 527/2016, 2016-01-22, RAFAŁ SZMAL, CZELADŹ; 2-6, KAIK/00133125/5 (tytuł aktu, numer rep A, data sporządzenia, notariusz - imię/imiona i nazwisko/nazwiska, siedziba; położenie dokumentu - numer karty akt, położenie dokumentu - numer księgi wieczystej) DZ. KW./KAIK/00001378/16/001, 2016-01-27 10:00:00, 2016-02-11-14.13.13.423304, NIE, 2-6, KAIK/00133125/5 (rodzaj i numer dziennika, chwila wpływu, chwila wpisu, czy z urzędu, położenie wniosku - numer karty akt, położenie wniosku - numer księgi)
68	UMOWA USTANOWIENIA ODRĘBNEJ WŁASNOŚCI LOKALU I UMOWA SPRZEDAŻY, 577/2016, 2016-01-25, RAFAŁ SZMAL, CZELADŹ; 3-7, KAIK/00133143/7 (tytuł aktu, numer rep A, data sporządzenia, notariusz - imię/imiona i nazwisko/nazwiska, siedziba; położenie dokumentu - numer karty akt, położenie dokumentu - numer księgi wieczystej) DZ. KW./KAIK/00001525/16/001, 2016-01-29 09:45:00, 2016-02-12-10.43.57.088790, NIE, 3-7, KAIK/00133143/7 (rodzaj i numer dziennika, chwila wpływu, chwila wpisu, czy z urzędu, położenie wniosku - numer karty akt, położenie wniosku - numer księgi)
72	UMOWA USTANOWIENIA ODRĘBNEJ WŁASNOŚCI LOKALU I UMOWA SPRZEDAŻY, 805/2016, 2016-01-29, RAFAŁ SZMAL, CZELADŹ; 2-6, KAIK/00133183/9

	(tytuł aktu, numer rep A, data sporządzenia, notariusz - imię/imiona i nazwisko/nazwiska, siedziba; położenie dokumentu - numer karty akt, położenie dokumentu - numer księgi wieczystej) DZ. KW./KAIK/00001819/16/001, 2016-02-03 09:30:00, 2016-02-15-12.47.44.000836, NIE, 2-6, KAIK/00133183/9 (rodzaj i numer dziennika, chwila wpływu, chwila wpisu, czy z urzędu, położenie wniosku - numer karty akt, położenie wniosku - numer księgi)
76	UMOWA USTANOWIENIA ODRĘBNEJ WŁASNOŚCI LOKALU I UMOWA SPRZEDAŻY, 267/2016, 2016-01-15, RAFAŁ SZMAL, CZELADŹ; 3-7, KAIK/00133071/1 (tytuł aktu, numer rep A, data sporządzenia, notariusz - imię/imiona i nazwisko/nazwiska, siedziba; położenie dokumentu - numer karty akt, położenie dokumentu - numer księgi wieczystej) DZ. KW./KAIK/0000954/16/001, 2016-01-20 09:30:00, 2016-02-16-08.52.15.000075, NIE, 3-7, KAIK/00133071/1 (rodzaj i numer dziennika, chwila wpływu, chwila wpisu, czy z urzędu, położenie wniosku - numer karty akt, położenie wniosku - numer księgi)
80	UMOWA USTANOWIENIA ODRĘBNEJ WŁASNOŚCI LOKALU I UMOWA SPRZEDAŻY, 751/2016, 2016-01-28, RAFAŁ SZMAL, CZELADŹ; 2-6, KAIK/00133176/7 (tytuł aktu, numer rep A, data sporządzenia, notariusz - imię/imiona i nazwisko/nazwiska, siedziba; położenie dokumentu - numer karty akt, położenie dokumentu - numer księgi wieczystej) DZ. KW./KAIK/00001754/16/001, 2016-02-02 09:45:00, 2016-02-17-09.04.27.000644, NIE, 2-6, KAIK/00133176/7 (rodzaj i numer dziennika, chwila wpływu, chwila wpisu, czy z urzędu, położenie wniosku - numer karty akt, położenie wniosku - numer księgi)
84	UMOWA USTANOWIENIA ODRĘBNEJ WŁASNOŚCI LOKALU I UMOWA SPRZEDAŻY, 791/2016, 2016-01-29, RAFAŁ SZMAL, CZELADŹ; 2-6, KAIK/00133182/2 (tytuł aktu, numer rep A, data sporządzenia, notariusz - imię/imiona i nazwisko/nazwiska, siedziba; położenie dokumentu - numer karty akt, położenie dokumentu - numer księgi wieczystej) DZ. KW./KAIK/00001818/16/001, 2016-02-03 09:30:00, 2016-02-22-13.56.10.000278, NIE, 2-6, KAIK/00133182/2 (rodzaj i numer dziennika, chwila wpływu, chwila wpisu, czy z urzędu, położenie wniosku - numer karty akt, położenie wniosku - numer księgi)
88	UMOWA USTANOWIENIA ODRĘBNEJ WŁASNOŚCI LOKALU I UMOWA SPRZEDAŻY, 878/2016, 2016-02-03, RAFAŁ SZMAL, CZELADŹ; 3-7, KAIK/00133212/2 (tytuł aktu, numer rep A, data sporządzenia, notariusz - imię/imiona i nazwisko/nazwiska, siedziba; położenie dokumentu - numer karty akt, położenie dokumentu - numer księgi wieczystej) DZ. KW./KAIK/00002098/16/001, 2016-02-08 10:45:00, 2016-02-23-13.23.24.000205, NIE, 3-7, KAIK/00133212/2 (rodzaj i numer dziennika, chwila wpływu, chwila wpisu, czy z urzędu, położenie wniosku - numer karty akt, położenie wniosku - numer księgi)
92	UMOWA USTANOWIENIA ODRĘBNEJ WŁASNOŚCI LOKALU I UMOWA SPRZEDAŻY, 1323/2016, 2016-02-18, RAFAŁ SZMAL, CZELADŹ; 2-6, KAIK/00133341/5 (tytuł aktu, numer rep A, data sporządzenia, notariusz - imię/imiona i nazwisko/nazwiska, siedziba; położenie dokumentu - numer karty akt, położenie dokumentu - numer księgi wieczystej) DZ. KW./KAIK/00002525/16/001, 2016-02-22 12:30:00, 2016-03-02-12.47.37.000490, NIE, 2-6, KAIK/00133341/5 (rodzaj i numer dziennika, chwila wpływu, chwila wpisu, czy z urzędu, położenie wniosku - numer karty akt, położenie wniosku - numer księgi)
96	UMOWA USTANOWIENIA ODRĘBNEJ WŁASNOŚCI LOKALU I UMOWA SPRZEDAŻY, 1178/2016, 2016-02-12, RAFAŁ SZMAL, CZELADŹ; 3-7, KAIK/00133300/6 (tytuł aktu, numer rep A, data sporządzenia, notariusz - imię/imiona i nazwisko/nazwiska, siedziba; położenie dokumentu - numer karty akt, położenie dokumentu - numer księgi wieczystej)

209	OŚWIADCZENIE O USTANOWIENIU ODREBNEJ WŁASNOŚCI LOKALI , 5395/2017, 2017-07-05, AGATA NIELACNA SZOPA, CZELADZ; 14-22, KA1K/00138264/6 (tytuł aktu, numer rep A, data sporządzenia, notariusz - imię/imiiona i nazwisko/nazwiska, siedziba; położenie dokumentu - numer karty akt, położenie dokumentu - numer księgi wieczyste) DZ. KW./KA1K/00013018/17/001, 2017-07-05 10:07:00, 2017-08-10-08.23.44.657775, NIE, 3-11, KA1K/00138264/6 (rodzaj i numer dziennika, chwila wpływu, chwila wpisu, czy z urzędu, położenie wniosku - numer karty akt, położenie wniosku - numer księgi)
213	OŚWIADCZENIE O USTANOWIENIU ODREBNEJ WŁASNOŚCI LOKALI , 5395/2017, 2017-07-05, AGATA NIELACNA SZOPA, CZELADZ; 14-22, KA1K/00138264/6 (tytuł aktu, numer rep A, data sporządzenia, notariusz - imię/imiiona i nazwisko/nazwiska, siedziba; położenie dokumentu - numer karty akt, położenie dokumentu - numer księgi wieczyste) DZ. KW./KA1K/00013019/17/001, 2017-07-05 10:07:00, 2017-08-10-08.57.49.736920, NIE, 3-11, KA1K/00138264/6 (rodzaj i numer dziennika, chwila wpływu, chwila wpisu, czy z urzędu, położenie wniosku - numer karty akt, położenie wniosku - numer księgi)
217	OŚWIADCZENIE O USTANOWIENIU ODREBNEJ WŁASNOŚCI LOKALI , 5395/2017, 2017-07-05, AGATA NIELACNA SZOPA, CZELADZ; 14-22, KA1K/00138264/6 (tytuł aktu, numer rep A, data sporządzenia, notariusz - imię/imiiona i nazwisko/nazwiska, siedziba; położenie dokumentu - numer karty akt, położenie dokumentu - numer księgi wieczyste) DZ. KW./KA1K/00013020/17/001, 2017-07-05 10:07:00, 2017-08-10-09.30.36.635219, NIE, 3-11, KA1K/00138264/6 (rodzaj i numer dziennika, chwila wpływu, chwila wpisu, czy z urzędu, położenie wniosku - numer karty akt, położenie wniosku - numer księgi)
221	OŚWIADCZENIE O USTANOWIENIU ODREBNEJ WŁASNOŚCI LOKALI , 5395/2017, 2017-07-05, AGATA NIELACNA SZOPA, CZELADZ; 14-22, KA1K/00138264/6 (tytuł aktu, numer rep A, data sporządzenia, notariusz - imię/imiiona i nazwisko/nazwiska, siedziba; położenie dokumentu - numer karty akt, położenie dokumentu - numer księgi wieczyste) DZ. KW./KA1K/00013021/17/001, 2017-07-05 10:07:00, 2017-08-10-10.04.19.120760, NIE, 3-11, KA1K/00138264/6 (rodzaj i numer dziennika, chwila wpływu, chwila wpisu, czy z urzędu, położenie wniosku - numer karty akt, położenie wniosku - numer księgi)
225	OŚWIADCZENIE O USTANOWIENIU ODREBNEJ WŁASNOŚCI LOKALI , 5395/2017, 2017-07-05, AGATA NIELACNA SZOPA, CZELADZ; 14-22 (tytuł aktu, numer rep A, data sporządzenia, notariusz - imię/imiiona i nazwisko/nazwiska, siedziba; położenie dokumentu - numer karty akt) DZ. KW./KA1K/00013022/17/001, 2017-07-05 10:07:00, 2017-08-10-10.29.58.813579, NIE, 3-11, KA1K/00138264/6 (rodzaj i numer dziennika, chwila wpływu, chwila wpisu, czy z urzędu, położenie wniosku - numer karty akt, położenie wniosku - numer księgi)
229	OŚWIADCZENIE O USTANOWIENIU ODREBNEJ WŁASNOŚCI LOKALI , 5395/2017, 2017-07-05, AGATA NIELACNA SZOPA, CZELADZ; 14-22, KA1K/00138264/6 (tytuł aktu, numer rep A, data sporządzenia, notariusz - imię/imiiona i nazwisko/nazwiska, siedziba; położenie dokumentu - numer karty akt, położenie dokumentu - numer księgi wieczyste) DZ. KW./KA1K/00013023/17/001, 2017-07-05 10:07:00, 2017-08-10-10.58.17.307021, NIE, 3-11, KA1K/00138264/6 (rodzaj i numer dziennika, chwila wpływu, chwila wpisu, czy z urzędu, położenie wniosku - numer karty akt, położenie wniosku - numer księgi)
233	OŚWIADCZENIE O USTANOWIENIU ODREBNEJ WŁASNOŚCI LOKALI , 5395/2017, 2017-07-05, AGATA NIELACNA SZOPA, CZELADZ; 14-22, KA1K/00138264/6 (tytuł aktu, numer rep A, data sporządzenia, notariusz - imię/imiiona i nazwisko/nazwiska, siedziba; położenie dokumentu - numer karty akt, położenie dokumentu - numer księgi wieczyste) DZ. KW./KA1K/00013024/17/001, 2017-07-05 10:07:00, 2017-08-10-11.30.17.891673, NIE, 3-11, KA1K/00138264/6 (rodzaj i numer dziennika, chwila wpływu, chwila wpisu, czy z urzędu, położenie wniosku - numer karty akt, położenie wniosku - numer księgi)

237	OŚWIADCZENIE O USTANOWIENIU ODREBNEJ WŁASNOŚCI LOKALI , 5395/2017, 2017-07-05, AGATA NIELACNA SZOPA, CZELADZ; 14-22, KA1K/00138264/6 (tytuł aktu, numer rep A, data sporządzenia, notariusz - imię/imiiona i nazwisko/nazwiska, siedziba; położenie dokumentu - numer karty akt, położenie dokumentu - numer księgi wieczyste) DZ. KW./KA1K/00013025/17/001, 2017-07-05 10:07:00, 2017-08-10-11.50.47.879057, NIE, 3-11, KA1K/00138264/6 (rodzaj i numer dziennika, chwila wpływu, chwila wpisu, czy z urzędu, położenie wniosku - numer karty akt, położenie wniosku - numer księgi)
241	OŚWIADCZENIE O USTANOWIENIU ODREBNEJ WŁASNOŚCI LOKALI , 5395/2017, 2017-07-05, AGATA NIELACNA SZOPA, CZELADZ; 14-22, KA1K/00138264/6 (tytuł aktu, numer rep A, data sporządzenia, notariusz - imię/imiiona i nazwisko/nazwiska, siedziba; położenie dokumentu - numer karty akt, położenie dokumentu - numer księgi wieczyste) DZ. KW./KA1K/00013026/17/001, 2017-07-05 10:07:00, 2017-08-10-12.10.24.515907, NIE, 3-11, KA1K/00138264/6 (rodzaj i numer dziennika, chwila wpływu, chwila wpisu, czy z urzędu, położenie wniosku - numer karty akt, położenie wniosku - numer księgi)
245	OŚWIADCZENIE O USTANOWIENIU ODREBNEJ WŁASNOŚCI LOKALI , 5395/2017, 2017-07-05, AGATA NIELACNA SZOPA, CZELADZ; 14-22, KA1K/00138264/6 (tytuł aktu, numer rep A, data sporządzenia, notariusz - imię/imiiona i nazwisko/nazwiska, siedziba; położenie dokumentu - numer karty akt, położenie dokumentu - numer księgi wieczyste) DZ. KW./KA1K/00013027/17/001, 2017-07-05 10:07:00, 2017-08-10-12.32.37.389608, NIE, 3-11, KA1K/00138264/6 (rodzaj i numer dziennika, chwila wpływu, chwila wpisu, czy z urzędu, położenie wniosku - numer karty akt, położenie wniosku - numer księgi)
249	OŚWIADCZENIE O USTANOWIENIU ODREBNEJ WŁASNOŚCI LOKALI , 5395/2017, 2017-07-05, AGATA NIELACNA SZOPA, CZELADZ; 14-22, KA1K/00138264/6 (tytuł aktu, numer rep A, data sporządzenia, notariusz - imię/imiiona i nazwisko/nazwiska, siedziba; położenie dokumentu - numer karty akt, położenie dokumentu - numer księgi wieczyste) DZ. KW./KA1K/00013028/17/001, 2017-07-05 10:07:00, 2017-08-10-12.52.33.367941, NIE, 3-11, KA1K/00138264/6 (rodzaj i numer dziennika, chwila wpływu, chwila wpisu, czy z urzędu, położenie wniosku - numer karty akt, położenie wniosku - numer księgi)
253	OŚWIADCZENIE O USTANOWIENIU ODREBNEJ WŁASNOŚCI LOKALI , 5395/2017, 2017-07-05, AGATA NIELACNA SZOPA, CZELADZ; 14-22, KA1K/00138264/6 (tytuł aktu, numer rep A, data sporządzenia, notariusz - imię/imiiona i nazwisko/nazwiska, siedziba; położenie dokumentu - numer karty akt, położenie dokumentu - numer księgi wieczyste) DZ. KW./KA1K/00013029/17/001, 2017-07-05 10:07:00, 2017-08-10-13.29.48.074930, NIE, 3-11, KA1K/00138264/6 (rodzaj i numer dziennika, chwila wpływu, chwila wpisu, czy z urzędu, położenie wniosku - numer karty akt, położenie wniosku - numer księgi)
257	OŚWIADCZENIE O USTANOWIENIU ODREBNEJ WŁASNOŚCI LOKALI , 6824/2017, 2017-08-23, RAFAŁ SZMAŁ, CZELADZ; 7-11, KA1K/00138799/5 (tytuł aktu, numer rep A, data sporządzenia, notariusz - imię/imiiona i nazwisko/nazwiska, siedziba; położenie dokumentu - numer karty akt, położenie dokumentu - numer księgi wieczyste) DZ. KW./KA1K/00016227/17/001, 2017-08-23 15:57:00, 2017-09-18-12.49.02.797749, NIE, 2-4, KA1K/00138799/5 (rodzaj i numer dziennika, chwila wpływu, chwila wpisu, czy z urzędu, położenie wniosku - numer karty akt, położenie wniosku - numer księgi)
261	OŚWIADCZENIE O USTANOWIENIU ODREBNEJ WŁASNOŚCI LOKALI , 6824/2017, 2017-08-23, RAFAŁ SZMAŁ, CZELADZ; 7-11, KA1K/00138799/5 (tytuł aktu, numer rep A, data sporządzenia, notariusz - imię/imiiona i nazwisko/nazwiska, siedziba; położenie dokumentu - numer karty akt, położenie dokumentu - numer księgi wieczyste) DZ. KW./KA1K/00016228/17/001, 2017-08-23 15:57:00, 2017-09-28-10.06.18.619522, NIE, 2-4, KA1K/00138799/5 (rodzaj i numer dziennika, chwila wpływu, chwila wpisu, czy z urzędu, położenie wniosku - numer karty akt, położenie wniosku - numer księgi)

265	(tytuł aktu, numer rep A, data sporządzenia, notariusz - imię/imiiona i nazwisko/nazwiska, siedziba; położenie dokumentu - numer karty akt, położenie dokumentu - numer księgi wieczyste) DZ. KW./KA1K/00016228/17/001, 2017-08-23 15:57:00, 2017-09-28-10.06.18.619522, NIE, 2-4, KA1K/00138799/5 (rodzaj i numer dziennika, chwila wpływu, chwila wpisu, czy z urzędu, położenie wniosku - numer karty akt, położenie wniosku - numer księgi)
266	UMOWA SPRZEDAŻY , 7677/2017, 2017-09-27, RAFAŁ SZMAŁ, CZELADZ; 5-10, KA1K/00139317/0 (tytuł aktu, numer rep A, data sporządzenia, notariusz - imię/imiiona i nazwisko/nazwiska, siedziba; położenie dokumentu - numer karty akt, położenie dokumentu - numer księgi wieczyste) DZ. KW./KA1K/00018937/17/001, 2017-09-27 11:48:00, 2017-10-17-12.14.05.392981, NIE, 2-3, KA1K/00139317/0 (rodzaj i numer dziennika, chwila wpływu, chwila wpisu, czy z urzędu, położenie wniosku - numer karty akt, położenie wniosku - numer księgi)

Powrót

TREŚĆ KSIĘGI WIECZYTEJ NR KA1K/00000268/8, STAN Z DNIA 2018-09-30 16:30

(wydrukowane) przez: SĄD REJONOWY KATOWICE-WSCHÓD W KATOWICACH, XI WYDZIAŁ KSIĄG WIECZYSTYCH - KA1K

NIERUCHOMOŚĆ GRUNTOWA

Dział I-O	Dział I-Sp	Dział II	Dział III	Dział IV
DZIAŁ III - PRAWA, ROSZCZENIA I OGRANICZENIA				
Lp. 1.	---			Nr podstawy wpisu
Numer wpisu	1			---
Rodzaj wpisu	INNY WPIS			---
Treść wpisu	WPISY W JĘZYKU NIEMIECKIM-PRZENIESIONO TU W ZWIĄZKU Z ZAMKNIĘCIEM WYKAZU LICZBA 1011 KATOWICE TOM 27 PRZY WNIOSKU Z DNIA 15.04.1999 NR DZ.KW 3687-B/99 DNIA 14.07.1999 R.			---

Komentarz do migracji

Ostatni numer aktualnego lub wykreślonego wpisu w danym dziale w dotychczasowej księdze wieczystej	1	Nr podstawy wpisu	---
--	---	-------------------	-----

Powrót

TREŚĆ KSIĘGI WIECZYSTEJ NR KA1K/00000268/B. STAN Z DNIA 2018-09-30 10:20

prowadzonej przez SĄD REJONOWY KATOWICE-WŚCHÓD W KATOWICACH, XI WYDZIAŁ KSIĄG
WIECZYSTYCH - KA1K

NIERUCHOMOŚĆ GRUNTOWA

Dział I-O	Dział I-Sp	Dział II	Dział III	Dział IV
-----------	------------	----------	-----------	----------

DZIAŁ IV - HIPOTEKA**Komentarz do migracji**

		Nr podstawy wpisu
	4-WPISY W JĘZYKU NIEMIECKIM	---
Wpisy lub części wpisów, ujawnione w księdze wieczystej w toku migracji, które zawierają treść nie objętą strukturą księgi wieczystej lub projekty wpisów przeniesione z dotychczasowej księgi wieczystej	1,12-WPISY HIPOTEKI POMINIĘTO JAKO BEZPRZEDMIOTOWE NIE PRZEKRACZAJĄCE 30 GR OBECNEJ WALUTY PRZENIESIONO TU W ZWIĄZKU Z ZAPKNIĘCIEM WYKAZU LICZBA 11011 KATOWICE TOM 27 PRZY WNIOSKU Z DNIA 15.04.1999 R. NR DZ.KW 3687-8/99 DNIA 14.07.1999 R.	
Ostatni numer aktualnego lub wykreślonego wpisu w danym dziale w dotychczasowej księdze wieczystej	19	

[Powrót](#)

Załącznik – polisa OC

POLISA UBEZPIECZENIA ODPOWIEDZIALNOŚCI CYWILNEJ ZAWODOWEJ NR 1016205336



1 Okres ubezpieczenia: od 13.01.2018 r. do 12.01.2019 r.

2 Ubezpieczający: RZECZOZNAWCA MAJĄTKOWY MARCIN KORFANTY
Adres siedziby: WALEREGO WRÓBLEWSKIEGO 51B m. 9, 41-106 SIEMIENOWICE ŚLĄSKIE
E-mail: marcinkorfanty@googlemail.com
Telefon: +48503121644
REGON: 243429752

3 Ubezpieczony: RZECZOZNAWCA MAJĄTKOWY MARCIN KORFANTY
Adres siedziby: WALEREGO WRÓBLEWSKIEGO 51B m. 9, 41-106 SIEMIENOWICE ŚLĄSKIE
E-mail: marcinkorfanty@googlemail.com
Telefon: +48503121644
REGON: 243429752

Zakres ubezpieczenia obowiązkowego

Odpowiedzialność cywilna przedsiębiorcy prowadzącego działalność rzeczoznawcy majątkowego

4 Suma gwarancyjna jest ustalana przy zastosowaniu kursu średniego euro ogłoszonego przez NBP po raz pierwszy w roku, w którym umowa ubezpieczenia została zawarta.

Suma gwarancyjna
Na jedno zdarzenie
Na wszystkie zdarzenia
25 000 EUR
25 000 EUR

Postanowienia dodatkowe

Klauzula rezygnacji z roszczeń regresowych

5 Składka łączna: 227,96 PLN

Kwota w PLN	Jednorazowo
227,96	
Termin płatności	17.01.2018

6 Numer rachunku bankowego do zapłaty składki
79 1020 1026 2881 0110 1473 1463
W tytule przelewu prosimy wpisać: Nr 1016205336

Warunki ubezpieczenia

- Do umowy obowiązkowego ubezpieczenia ma zastosowanie:
 - Rozporządzenie Ministra Finansów z dnia 13.12.2013 r. Rozporządzenie (Dz. U. z 20 grudnia 2013 r. Poz. 1620).
 - Ustawa z dnia 22 maja 2002 r. o ubezpieczeniach obowiązkowych.

Ubezpieczającym Funduszu Gwarancyjnym i Polskim Biurze Ubezpieczycieli Komunikacyjnych.

Postanowienia dodatkowe

- Klauzula rezygnacji z prawa dochodzenia roszczeń regresowych
1. Klauzula ma zastosowanie do obowiązkowego ubezpieczenia odpowiedzialności cywilnej.
- PZU za zapłatą dodatkowej składki ubezpieczeniowej, rezygnuje z prawa dochodzenia od ubezpieczonego lub osób, za które ponosi on odpowiedzialność, zwrotu

wypłaconego, z tytułu obowiązkowego ubezpieczenia odpowiedzialności cywilnej, odszkodowania za szkody wyrządzone ratąym niedziałaniem.

Oświadczenia

- Oświadczam, że przed zawarciem umowy ubezpieczenia uzyskałam informację, że do umowy ubezpieczenia mają zastosowanie przepisy prawa polskiego.

Postanowienia dodatkowe lub odmienne

- Ubezpieczającemu, ubezpieczonemu, uposażonemu i uprawnionemu z umowy ubezpieczenia, będącemu osobą fizyczną, przysługują prawa złożeń reklamacji w rozumieniu ustawy o rozpatrywaniu reklamacji przez podmioty rynku finansowego i o Rzeczniku Finansowym, tj. prawo skierowania wystąpienia do PZU SA, w którym zgłasza on zastrzeżenia dotyczące usług świadczonych przez PZU SA.
 - Reklamacja składa się w każdej jednostce PZU SA obsługującej klienta.
 - Reklamacja może być złożona w formie:
 - pisemnej – osobście albo przesyłką pocztową w rozumieniu ustawy Prawo pocztowe;
 - ustnej – telefonicznie albo osobiście do protokołu podczas wizyty osoby, o której mowa w ust. 1, w jednostce, o której mowa w ust. 2;
 - elektronicznej – wysyłając e-mail na adres reklamacje@pzu.pl lub wypełniając formularz na www.pzu.pl.
 - PZU SA rozpatruje reklamację i udziela na nią odpowiedzi, bez zbędnej zwłoki, jednak nie później niż w terminie 30 dni od dnia otrzymania reklamacji, z zastrzeżeniem ust. 5.
 - W szczególnie skomplikowanych przypadkach, uniemożliwiających rozpatrzenie reklamacji i udzielenie odpowiedzi w terminie, o którym mowa w ust. 4, PZU SA przekazuje osobie, która zgłosiła reklamację, informację, w której:
 - wyjaśnia przyczynę opóźnienia;
 - wskazuje okoliczności, które muszą zostać ustalone dla rozpatrzenia sprawy;
 - określa przewidywany termin rozpatrzenia reklamacji i udzielenia odpowiedzi, który nie może przekroczyć 60 dni od dnia otrzymania reklamacji.
 - Odpowiedź PZU SA na reklamację zostaje dostarczona osobie, która ją zgłosiła, w postaci papierowej lub za pomocą innego trwałego nośnika informacji w rozumieniu ustawy o usługach płatniczych lub pocztą elektroniczną wyłącznie na wniosek tej osoby.
 - Klientowi, o którym mowa w ust. 1, przysługują prawa wniesienia do Rzecznika Finansowego wniosku dotyczącego:
 - niewygodnienia roszczeń w trybie rozpatrywania reklamacji;
 - niewykonania czynności wynikających z reklamacji rozpatrzonej zgodnie z wolą tej

- osoby w terminie określonym w odpowiedzi na tę reklamację;
- Skargę lub zażalenie, niebędące reklamacją, o której mowa w ust. 1, składa się na piśmie za pośrednictwem dowolnej jednostki organizacyjnej PZU SA.
- Skargi i zażalenia rozpatrywane są przez jednostkę organizacyjną określoną w przepisach wewnętrznych PZU SA obowiązujących na dzień składania skargi lub zażalenia. Informacja w tym zakresie jest dostępna w jednostkach organizacyjnych PZU SA.
- PZU SA udziela odpowiedzi na skargę lub zażalenie na piśmie, w terminie 30 dni od dnia otrzymania skargi lub zażalenia.
- Ubezpieczającemu, ubezpieczonemu, uposażonemu i uprawnionemu z umowy ubezpieczenia, będącemu konsumentem, przysługują prawo zwrócenia się o pomoc do Miejskich i Powiatowych Rzeczników Konsumentów.
- PZU SA podlega nadzorowi Komisji Nadzoru Finansowego.

Postanowienia dodatkowe do umowy/ów ubezpieczenia stwierdzonych niniejszą Polisa

- Do OWU mających zastosowanie do niniejszej umowy ubezpieczenia / umowy ubezpieczenia obowiązkowego wprowadza się postanowienie dodatkowe w brzmieniu:

Podmiotem uprawnionym w rozumieniu ustawy o postępowym rozpatrywaniu sporów konsumentskich, właściwym dla PZU SA do postępowego rozpatrywania sporów, jest Rzecznik Finansowy, którego adres strony internetowej jest następujący: www.rf.gov.pl.
- W umowie ubezpieczenia zawartej na cudzy rachunek Ubezpieczający zobowiązany jest doręczyć ubezpieczonemu OWU, które mają zastosowanie do tej umowy ubezpieczenia, na piśmie lub za zgodą Ubezpieczonego na innym trwałym nośniku. W przypadku umowy ubezpieczenia, w której okres umowy ubezpieczeniowej rozpoczyna się później niż w dniu zawarcia umowy ubezpieczenia, OWU powinny być doręczone Ubezpieczonemu przed objęciem go ochroną ubezpieczeniową. Przekazanie OWU na trwałym nośniku, wymaga uprzedniej zgody Ubezpieczonego. Na żądanie PZU SA Ubezpieczający zobowiązany jest przedstawić dowód wykonania tej powinności.

DSP/P/1016205336/2950/pc:100000132965385/BE20

Powszechny Zakład Ubezpieczeń Spółka Akcyjna, Sąd Rejonowy dla m.st. Warszawy, XII Wydział Gospodarczy, KRS 9831, NIP 526-025-10-49, kapitał zakładowy: 86 352 300 zł wpłacony w całości, al. Jana Pawła II 24, 00-133 Warszawa, pzu.pl, infolinia: 801 102 102 (opłata zgodna z taryfą operatora)

1/2

Wartość prawa własności do lokalu o nr 28 o pow. 52,17 mkw, znajdującego się przy ul. Słowackiego 12 w Katowicach.

Potwierdzam dane kontaktowe
RZECZOWNAWCA MAJĄTKOWY MARCIN KORFANTY
E-mail: marcinkorfanty@gmail.com
Telefon: +48 533121644

Data zawarcia umowy: 03.01.2018 r.



UBEZPIECZENIA PZU
Plew
513-792-792, 800-936-240

RZECZOWNAWCA MAJĄTKOWY MARCIN KORFANTY
Ubezpieczający

Pieczęć i podpis ubezpieczającego

Pieczęć i podpis przedstawiciela PZU SA



☎ 801 102 102 lub (or) +48 22 566 55 55 pzu.pl
w przypadku awarii lub wypadku (in case of accident)

DSP/P/1016205336/2950/pc:100000132965365/BE20

☎ 801 102 102 pzu.pl

2/2